Junta de Castilla y León
Consejería de Agricultura, Ganadería
Medio Rural y Política Ambiental
Dirección General de Desarrollo Rural

**EXPTE. MAC/LE/96/2025**

**RESOLUCIÓN DE LA DIRECCIÓN GENERAL DE DESARROLLO RURAL, POR LA QUE SE MODIFICAN LAS BASES DEFINITIVAS Y EL ACUERDO DE CONCENTRACIÓN PARCELARIA DE LA ZONA DE CASTROPODAME (LEÓN).**

Examinado el expediente administrativo, iniciado de oficio por la Administración, como consecuencia de la ejecución de las obras del Proyecto de Infraestructura Rural, en la zona de Concentración Parcelaria de Castropodame (León), se dicta la presente resolución del que son sus

## ANTECEDENTES DE HECHO

**PRIMERO.** Por Acuerdo 24/2003, de 20 de febrero de la Junta de Castilla y León, publicado en el Boletín Oficial de Castilla y León n.º. 39 del día 26 de febrero de 2003, se declaró de utilidad pública y urgente ejecución la concentración parcelaria de la zona de Castropodame (León).

Las Bases Definitivas de la zona, fueron aprobadas por la entonces Dirección General de Infraestructuras y Diversificación Rural, el día 11 de mayo del 2010, publicándose en el Boletín Oficial de la Provincia de León el 18 de junio y siendo firmes desde el día 30 de julio del 2014.

El Acuerdo de Concentración fue aprobado por la Dirección General de Producción Agropecuaria e Infraestructuras Agrarias, de la Consejería de Agricultura y Ganadería de la Junta de Castilla y León, con fecha 14 de junio 2018, publicándose en el Boletín Oficial de la Provincia de León el 18 de julio, y alcanzando firmeza el 10 de marzo de 2021.

Por Resolución de 26 de septiembre de 2025, del Jefe de Servicio Territorial de Agricultura, Ganadería y Desarrollo Rural de León, se acuerda dar la Toma de Posesión Definitiva de las nuevas fincas de reemplazo resultantes de la Concentración Parcelaria de la zona.

**SEGUNDO.** El expediente se inicia de oficio como consecuencia de la ejecución de las obras del Proyecto de Infraestructura Rural en la zona de concentración parcelaria de Castropodame (León).

Dicho Proyecto, ha quedado condicionado a las características orográficas del terreno, siendo necesario modificar la traza de varios caminos proyectados para adaptarlos a la realidad física del terreno y garantizar así la viabilidad técnica de sus trazados y mejorar la seguridad del tráfico de maquinaria agrícola, ajustando la delimitación de todas las fincas afectadas por dicha alteración.

**TERCERO.** En virtud del artículo 82 de la Ley 39/2015, de 1 de octubre, del Procedimiento Administrativo Común de las Administraciones Públicas, se ha dado Trámite de Audiencia a los propietarios afectados previamente, poniendo de manifiesto los cambios propuestos y planteando las modificaciones individualmente a cada uno.

Ctra. de Burgos, Km. 119 – Apdo.172.- 47080 VALLADOLID
Telf.: 983 419 500
https://www.jcyl.es



COPIA AUTENTICA DEL DOCUMENTO Localizador: R0E1DYTS604XAU13QHMYRY
Fecha Firma: 21/09/2026 17:04:34 Fecha copia: 29/09/2026 14:27:07
Firmado: HERMINIO VELICIA MARTINEZ
Acceda a la página web: https://www.ae.jcyl.es/verDocumentos/ver?loun=R0E1DYTS604XAU13QHMYRY para visualizar el documento

CVE del anuncio: BOP-LE-2026-187019
Verificable en https://bop.dipuleon.es
Página 1 de 93 del anuncio
CVE del boletín: BOP-LE-2026-187
Verificable en https://bop.dipuleon.es
BOP Boletín Oficial de la Provincia de León

**CUARTO.** Desde el Área de Estructuras Agrarias del Servicio Territorial de Agricultura, Ganadería y Desarrollo Rural de León, con fecha 25 de noviembre de 2025, se emite Informe-Propuesta de Modificación del Acuerdo de Concentración de la zona de referencia.

Con fecha 11 de junio de 2026, el Servicio de Ordenación de Explotaciones de la Dirección General de Desarrollo Rural de la entonces Consejería de Agricultura, Ganadería y Desarrollo Rural, emite su informe.

## FUNDAMENTOS DE DERECHO

**PRIMERO.** La Dirección General de Desarrollo Rural es competente para la resolución de este procedimiento, de conformidad con las competencias atribuidas por el Estatuto de Autonomía de Castilla y León y el Real Decreto 1843/1985, de 11 de septiembre, sobre valoración definitiva y ampliación de funciones traspasadas en materia de reforma y desarrollo agrario, el artículo 40 f) de la Ley 3/2001, de 3 de julio, del Gobierno y de la Administración de la Comunidad de Castilla y León y el Decreto 16/2026, de 29 de junio, por el que se establece la estructura orgánica de la Consejería de Agricultura, Ganadería, Medio Rural y Política Ambiental.

**SEGUNDO.** Teniendo en cuenta que por Acuerdo 24/2003, de 20 de febrero, de la Junta de Castilla y León, se declaró de utilidad pública y urgente ejecución la concentración parcelaria de la zona de Castropodame (León) y que la Disposición Transitoria Primera de la Ley 1/2014, de 19 de marzo, Agraria de Castilla y León establece que: "*Aquellas concentraciones parcelarias iniciadas con anterioridad a la entrada en vigor de la presente ley, continuarán rigiéndose por la normativa precedente, salvo lo dispuesto en el apartado 5 del artículo 46 y el Capítulo III del Libro Quinto de la presente Ley",* resulta de aplicación la Ley 14/1990, de 28 de noviembre, de Concentración Parcelaria de Castilla y León.

**TERCERO.** El artículo 3.1 de la Ley 14/1990, de 28 de noviembre, de Concentración Parcelaria de Castilla y León, dispone que la finalidad primordial de los procesos de concentración parcelaria es la ordenación de la propiedad rústica a fin de dotar a las explotaciones de una estructura adecuada, a cuyo efecto, habrá de procurarse, entre otras cosas, adjudicar a cada propietario un conjunto de superficie y derechos cuyo valor, según las Bases de la concentración sea igual al que en las mismas se hubiere asignado a las parcelas y derechos que anteriormente poseía, pudiendo realizarse para ellos compensaciones objetivas entre derechos dominicales de aprovechamiento de suelo, vuelo y pastos, así como emplazar a las nuevas fincas de forma que pudiese ser atendida de mejor modo la explotación y dar a las nuevas fincas acceso directo a las vías de comunicación, para lo que se modificarán o crearán los caminos precisos, aplicable en virtud de lo establecido en la Disposición Transitoria Primera de la Ley 1/2014 de 19 de marzo, Agraria de Castilla y León.

Según el artículo 44.2 de la Ley 14/1990, de 28 de noviembre, podrán llevarse a cabo modificaciones en el Acuerdo de Concentración Parcelaria en aquellos casos en los que éste no se ajuste estrictamente a las Bases.



COPIA AUTENTICA DEL DOCUMENTO Localizador: R0E1DYTS604XAU13QHMYRY
Fecha Firma: 21/09/2026 17:04:34 Fecha copia: 29/09/2026 14:27:07
Firmado: HERMINIO VELICIA MARTINEZ
Acceda a la página web: https://www.ae.jcyl.es/verDocumentos/ver?loun=R0E1DYTS604XAU13QHMYRY para visualizar el documento

CVE del anuncio: BOP-LE-2026-187019
Verificable en https://bop.dipuleon.es
Página 2 de 93 del anuncio
CVE del boletín: BOP-LE-2026-187
Verificable en https://bop.dipuleon.es
BOP Boletín Oficial de la Provincia de León

Así mismo, el artículo 49 de la Ley 14/1990, de 28 de noviembre, establece que "*La revisión de oficio de los actos administrativos dictados en materia de concentración parcelaria se ajustará a lo dispuesto en la legislación sobre procedimiento administrativo.*"

Y el artículo 77.1. a) y el artículo 78.1 de la Ley 14/1990 de 28 de noviembre, dispone que: *"En las zonas de concentración parcelaria, las obras a realizar por la Dirección General, podrán clasificarse en los siguientes grupos: a) obras de interés general" y "Los caminos rurales de servicio de las explotaciones agrarias"*

**CUARTO.** El artículo 109.1 de la Ley 39/2015, de 1 de octubre, del Procedimiento Administrativo Común de las Administraciones Públicas, dispone que "*Las Administraciones Públicas podrán revocar, mientras no haya transcurrido el plazo de prescripción, sus actos de gravamen o desfavorable, siempre que tal revocación no constituya dispensa o exención no permitida por las leyes ni sea contraria al principio de igualdad, al interés público o al ordenamiento jurídico".*

Asimismo, el artículo 65 de la Ley 3/2001, de 3 de julio del Gobierno y de la Administración de la Comunidad de Castilla y León, prevé que *"La revocación de los actos de gravamen o desfavorables y la rectificación de los errores materiales, de hecho, o aritméticos corresponderá al órgano administrativo que haya dictado el acto*". La revocación constituye el ejercicio de la potestad administrativa originaria de crear, modificar, interpretar, situaciones jurídicas con fundamento en cambios externos que hacen perder mérito al acto administrativo.

**QUINTO.** Del examen conjunto de los Informes Técnicos emitidos, la documentación aportada y la normativa aplicada, se considera necesario modificar las Bases Definitivas y el Acuerdo de Concentración de la zona de Castropodame (León) en el sentido de adaptar a la realidad física del terreno y a las obras realizadas, algunos caminos proyectados en diferentes polígonos, variando su traza, como a continuación se indica en cada una de las modificaciones reflejadas en esta resolución y ajustando la delimitación de las fincas afectadas por dichas variaciones, conforme al Anexo I:

- **1. MODIFICACIÓN N.º. 1. ACUERDO.**

En el **polígono 10** se rectifica el trazado del camino que daba acceso a las fincas 53, 55, 57 y 59 para salvar una construcción. Se modifica la geometría de las fincas 53, 55, 57, 58, 59 y la 60. Desaparece la finca 59 del propietario n.º. 1.622, "Mansilla Gómez, Ángel Luis", al agruparse con la finca 58 del mismo propietario y se le compensa a costa de la finca 47 y de la finca 79 del propietario n.º. 3.000, "Desconocidos", las cuales desaparecen.

Fincas afectadas: 46, 47, 53, 54, 55, 56, 57, 58, 59, 60, 78 y 79.

Propietarios afectados: 1.622 "Mansilla Gómez, Ángel Luis", 731 "Luna Luna, Pilar", 701 "Álvarez González, Julián", 784 "García Gómez, Rafael", 1.607 "Fernández González, Benito", 721 "Gómez Álvarez, Evangelina", 1.624 "Gómez Martínez, Martín" y 3.000 "Desconocidos".



COPIA AUTENTICA DEL DOCUMENTO Localizador: R0E1DYTS604XAU13QHMYRY
Fecha Firma: 21/09/2026 17:04:34 Fecha copia: 29/09/2026 14:27:07
Firmado: HERMINIO VELICIA MARTINEZ
Acceda a la página web: https://www.ae.jcyl.es/verDocumentos/ver?loun=R0E1DYTS604XAU13QHMYRY para visualizar el documento

CVE del anuncio: BOP-LE-2026-187019
Verificable en https://bop.dipuleon.es
Página 3 de 93 del anuncio
CVE del boletín: BOP-LE-2026-187
Verificable en https://bop.dipuleon.es
BOP Boletín Oficial de la Provincia de León

Junta de Castilla y León
Consejería de Agricultura, Ganadería
Medio Rural y Política Ambiental
Dirección General de Desarrollo Rural

Con fechas 25, 31 de marzo, 1, 4, 8, 16 de abril y 7 de mayo de 2025, se notifican los Trámites de Audiencia a los interesados, sin que hayan presentado alegación alguna al respecto.

- **2. MODIFICACIÓN N.º. 2. ACUERDO.**

En el **polígono 3**, el camino previsto en el proyecto de infraestructuras entre las masas 8 y 4 no resulta viable técnicamente al coincidir con un arroyo que, en dicho punto, presenta un acusado desnivel, lo que imposibilita su ejecución. En consecuencia, se elimina el trazado inicialmente previsto y en su lugar se alarga el camino existente en la masa 8, paralelo al anterior, hasta su conexión con el camino transversal situado al sur.

En el mismo polígono, para garantizar el acceso a las fincas 72 y 73 se proyecta una senda de acceso a través de la finca 56, del propietario n.º. 2.194, "Rodríguez Rodríguez, Salvador", la cual da lugar a una segregación de esta finca surgiendo la 10.056 y 20.056, manteniéndose las dos al mismo propietario.

Desaparece la finca 65 del propietario n.º. 5.000, "Tierras Sobrantes" al unirse a la finca 61 del propietario n.º. 828, "Ramos de la Fuente, Miguel Ángel".

Fincas afectadas: 53, 55, 56, 57, 58, 59, 60, 61, 65 del polígono 3.

En el **polígono 2**, se compensa al propietario n.º. 983, "Voces Castro, Rosa María", en la finca 14 con cargo a la finca 13 del propietario n.º. 3.000, "Desconocidos".

Propietarios afectados: 328 "Mesuro Castro, Obdulia", 983 "Voces Castro, Rosa María", 2.194 "Rodríguez Rodríguez, Salvador", 824 "Cuellas Castro, Miguel Demetrio", 805 "Barreira Eiras, Juan Francisco", 964 "Fernández Palacios, María del Pilar", 950 "Palacio Álvarez, Martín", 828 "Ramos de la Fuente, Miguel Ángel" y 5.000 "Tierras Sobrantes".

Con fechas 3, 5 y 26 de marzo, 1 de abril y 6 de mayo de 2025 se notifican los Trámites de Audiencia a los interesados, sin que hayan presentado alegación alguna al respecto.

- **3. MODIFICACIÓN N.º. 8. BASES DEFINITIVAS Y ACUERDO.**

Entre el **polígono 5 y 6** se elimina el trazado de un camino puesto que existe uno paralelo que da servicio a las fincas 106, 107, 108, 112 y 113. Además, este camino objeto de eliminación, atraviesa una plantación forestal por lo cual la ejecución de su trazado perjudica la misma. Con ello se modifica la línea de polígono, siendo el camino ya existente el nuevo límite de polígono. Esto da lugar a que sea necesario modificar la distribución de las fincas de las masas afectadas.

Por otro lado, por Resolución de 28 de abril de 2026, de esta Dirección General, tiene lugar el reconocimiento de dominio de la parcela 357 del polígono 16 de Bases Definitivas a favor del nuevo propietario n.º. 4.104, "Castañeiras Folgueral, Fernando", siendo necesario adjudicarle finca de reemplazo que se localiza en la zona afectada por esta modificación.

Ctra. de Burgos, Km. 119 – Apdo.172.- 47080 VALLADOLID
Telf.: 983 419 500
https://www.jcyl.es



COPIA AUTENTICA DEL DOCUMENTO Localizador: R0E1DYTS604XAU13QHMYRY
Fecha Firma: 21/09/2026 17:04:34 Fecha copia: 29/09/2026 14:27:07
Firmado: HERMINIO VELICIA MARTINEZ
Acceda a la página web: https://www.ae.jcyl.es/verDocumentos/ver?loun=R0E1DYTS604XAU13QHMYRY para visualizar el documento

CVE del anuncio: BOP-LE-2026-187019
Verificable en https://bop.dipuleon.es
Página 4 de 93 del anuncio
CVE del boletín: BOP-LE-2026-187
Verificable en https://bop.dipuleon.es
BOP Boletín Oficial de la Provincia de León

Así mismo, desaparecen las fincas 106, 107, 108, 112, 113 y 116 del polígono 6 y surgen las nuevas fincas 382, 383 y 384 en el polígono 5 y la finca 211, se divide en 10.211 y 20.211.

Fincas afectadas: 106, 107, 108, 112, 113, 116 del polígono 6, y 207, 208, 211, 212 y 213 del polígono 5.

Propietarios afectados**:** 1.825 "Vega Vales, Carlos", 783 "García Fuente, Estrella", 1.070 "Reguero Parada, Benigna", 1.013 "Feliz Álvarez, María Nieves", 1.092 "Arias Álvarez, Tomás", 1.066 "Vales Rodríguez, Elidia", 1.071 "Arias Gutiérrez, Gerardo", 5.000 "Tierras Sobrantes" y 3.000 "Desconocidos".

Con fecha 5 de febrero de 2024 se concede Trámite de Audiencia a los interesados.

El nuevo propietario n.º. 4.104, "Castañeiras Folgueral, Fernando", manifiesta disconformidad con las fincas adjudicadas como consecuencia del reconocimiento de la parcela 357 del polígono 16 de "Desconocidos" y solicita finca única, por lo que, no existiendo inconveniente, se le adjudica a él la finca 20.211, quedando a nombre del propietario n.º. 3.000 "Desconocidos" la finca 10.211.

Se concede un segundo Trámite de Audiencia a los interesados afectados el 16 de abril de 2024 a fin de que puedan formular alegaciones y presentar los documentos y justificaciones que estimen pertinentes, sin que hayan presentado alegación al respecto.

- **4. MODIFICACIÓN N.º. 11. ACUERDO.**

En el **polígono 14** se comprueba que el camino entre las fincas 283 y 374, las cuales se adjudicaron al propietario n.º. 108, "Fernández Rodríguez, Marcelino", perjudica a su explotación, y además provoca un estrechamiento del mismo que impide la adecuada circulación de vehículos. Estudiada la situación, se considera necesario unir las dos fincas como finca 283 y darle una nueva salida a la carretera.

Se traza para ello un nuevo camino, conforme queda reflejado en el plano adjunto, modificando así la geometría de las fincas 375 y 373 y desapareciendo la finca 374 al unirse a la finca 283.

Al propietario n.º. 2.196, "Marqués Prieto, Ángel", que tiene adjudicada la finca 375, se le compensa en la finca 90 del polígono 15 con cargo a la finca 91 del propietario n.º. 5.000, "Tierras Sobrantes".

Fincas afectadas: 283, 373, 374 y 375.

Propietarios afectados: 108 "Fernández Rodríguez, Marcelino", 74 "Jáñez García, José y 1 más" y 2.196 "Marqués Prieto, Ángel".

Con fecha 26 de marzo de 2024 se concede Trámite de Audiencia a los interesados sin que hayan presentado alegación alguna al respecto.



COPIA AUTENTICA DEL DOCUMENTO Localizador: R0E1DYTS604XAU13QHMYRY
Fecha Firma: 21/09/2026 17:04:34 Fecha copia: 29/09/2026 14:27:07
Firmado: HERMINIO VELICIA MARTINEZ
Acceda a la página web: https://www.ae.jcyl.es/verDocumentos/ver?loun=R0E1DYTS604XAU13QHMYRY para visualizar el documento

CVE del anuncio: BOP-LE-2026-187019
Verificable en https://bop.dipuleon.es
Página 5 de 93 del anuncio
CVE del boletín: BOP-LE-2026-187
Verificable en https://bop.dipuleon.es
BOP Boletín Oficial de la Provincia de León

- **5. MODIFICACIÓN N.º. 12. ACUERDO.**

En el **polígono 14** se constata que el camino proyectado al norte de las fincas 262 y 263 del polígono 14, lindante con zona excluida, no puede ser ejecutado debido a la existencia de un terraplén, siendo necesario desplazar el camino para evitar dicho obstáculo.

La modificación obliga a compensar al propietario n.º. 1.470 "Vázquez Sobrado, Pura Marite" en la finca 141 con cargo a la finca colindante 140 del **polígono 15** del propietario n.º. 3.000 "Desconocidos".

Fincas afectadas: 262, 263 y 264.

Propietarios afectados: 51 "Alonso Álvarez, Casimiro", 1.470 "Vázquez Sobrado, Pura Marite", 792 "Ferrero Ferrero, César" y 3.000 "Desconocidos".

Con fechas 25 de marzo y 28 de abril de 2025, se notifica Trámite de Audiencia al Ministerio Fiscal y a los interesados, respectivamente, a fin de que pudieren formular las alegaciones que estimaren pertinentes, sin que hayan presentado alegación alguna al respecto.

- **6. MODIFICACIÓN N.º. 14. ACUERDO.**

En el **polígono 3,** el camino diseñado por el Sur con las fincas 94 y 95, se comprueba que no es necesaria su ejecución, pues las fincas ya tienen acceso por el camino que linda por el Este. Por ello, se suprime dicho camino ajustando las fincas afectadas a sus lindes conforme queda reflejado en el plano adjunto.

Propietarios afectados: 907 "Barredo Castro, Josefa" y 5.000 "Tierras Sobrantes".

Se da Trámite de Audiencia al interesado con fecha 12 de febrero de 2024, a fin de que pueda formular alegaciones y presentar los documentos y justificaciones que estimen pertinentes, sin que se haya presentado alegación alguna al respecto.

- **7. MODIFICACIÓN N.º. 15. ACUERDO.**

En el **polígono 5,** al trazar la senda que linda con la finca 265, queda una delimitación de las fincas 265 y 266 que no corresponden con la realidad física del terreno por lo que, para su adecuación a la realidad, se reduce la senda y se ajustan las fincas.

Fincas afectadas: 264, 265, 266, 267, 340 y 341.

Propietarios afectados: 709 "Gómez García, María Rosario", 611 "Panizo Reguero, Tomás", 1.631 "Núñez Lera, Felicísima" y 3.000 "Desconocidos".

Con fecha 7 de mayo de 2024 y 3 y 18 de febrero de 2025 se da trámite de audiencia a los interesados y al Ministerio Fiscal, a fin de que pudieran formular las alegaciones que estimaren oportunas.

Con fecha, 14 de mayo de 2024 y 28 de agosto de 2025, Doña Esmerita Panizo Martínez, (heredera de D. Tomás Panizo Reguero, propietario n.º. 611), alega a la modificación propuesta. Estudiadas dichas alegaciones, se procede a compensar a dicho propietario en



COPIA AUTENTICA DEL DOCUMENTO Localizador: R0E1DYTS604XAU13QHMYRY
Fecha Firma: 21/09/2026 17:04:34 Fecha copia: 29/09/2026 14:27:07
Firmado: HERMINIO VELICIA MARTINEZ
Acceda a la página web: https://www.ae.jcyl.es/verDocumentos/ver?loun=R0E1DYTS604XAU13QHMYRY para visualizar el documento

CVE del anuncio: BOP-LE-2026-187019
Verificable en https://bop.dipuleon.es
Página 6 de 93 del anuncio
CVE del boletín: BOP-LE-2026-187
Verificable en https://bop.dipuleon.es
BOP Boletín Oficial de la Provincia de León

la finca 340 del mismo polígono con cargo a la finca colindante 341 del propietario n.º. 3.000 "Desconocidos". Ambos propietarios tras las modificaciones tienen ajustado el valor de sus fincas, entre el valor real y el reducido.

- **8. MODIFICACIÓN N.º. 16. ACUERDO.**

En el **polígono 5,** el camino linda por el Suroeste con la finca 312 y sale a la carretera LE-5308. Es coincidente en su último tramo con una conducción de gas, por lo que es necesario modificar la traza de este tramo.

La modificación afecta a la finca 312 del propietario n.º. 743 "García García, Nemesio" y a la finca 316 del propietario n.º. 5.000 "Tierras Sobrantes" que cambian ligeramente su geometría. Se crea la finca 384 que se adjudica al propietario n.º. 5.000.

Al propietario n.º. 743 se le da Trámite de Audiencia el 10 de marzo de 2025, sin que haya presentado alegación alguna.

- **9. MODIFICACIÓN N.º. 17. ACUERDO.**

En el **polígono 13**, el camino previsto en el proyecto, lindante con la zona excluida y destinado a dar acceso a la finca 4, resulta de imposible ejecución debido a la existencia de construcciones en dicho emplazamiento. En consecuencia, se dispone a habilitar el acceso a la mencionada finca mediante un nuevo camino situado al Este de la finca 1, en la masa 18, el cual igualmente linda con zona excluida.

Asimismo, se acuerda dar continuidad al camino que discurre por el Oeste de la referida finca 1, para enlazar con el que sale al Sur del núcleo urbano y acortar el trazado del que linda al Norte de las fincas 9 y 11 ante la presencia de un talud natural.

Las fincas afectadas son la 59 del propietario n.º. 3.000, "Desconocidos", que se segrega al ser atravesada por el camino al que se da continuidad generando en su lugar la finca 10.059 y 20.059, permaneciendo ambas en el lote del propietario "Desconocidos".

El resto de las fincas afectadas son la 1, 2, 3, 4, 5, 6, 7, 9, 11 y 58 que cambian ligeramente su geometría al desplazar sus lindes.

Propietarios afectados: 2.042 "González Parada, Tomás", 320 "Alonso Parada, María Rosa", 390 "Nieto García, Consuelo", 220 "Rodríguez Fernández, Juan Carlos", 237 "Martínez Alonso, María Montserrat", 2.111 "Ayuntamiento de Bembibre", 242 "Álvarez Ramos, Julio", 4.096 "Palacio Nieto, Rogelio y cinco más", 3.000 "Desconocidos" y 5.000 "Tierras Sobrantes".

Con fechas 1, 2, 3, 7, 15 de abril y 6 de mayo de 2025, se notifican las modificaciones propuestas al Ministerio Fiscal y a los interesados, mediante Trámite de Audiencia a fin de que pudieren formular las alegaciones que estimaren pertinentes, sin que se haya presentado alegación alguna al referido trámite.



COPIA AUTENTICA DEL DOCUMENTO Localizador: R0E1DYTS604XAU13QHMYRY
Fecha Firma: 21/09/2026 17:04:34 Fecha copia: 29/09/2026 14:27:07
Firmado: HERMINIO VELICIA MARTINEZ
Acceda a la página web: https://www.ae.jcyl.es/verDocumentos/ver?loun=R0E1DYTS604XAU13QHMYRY para visualizar el documento

CVE del anuncio: BOP-LE-2026-187019
Verificable en https://bop.dipuleon.es
Página 7 de 93 del anuncio
CVE del boletín: BOP-LE-2026-187
Verificable en https://bop.dipuleon.es
BOP Boletín Oficial de la Provincia de León

- **10. MODIFICACIÓN N.º. 18. ACUERDO.**

En el **polígono 12**, se comprueba que es necesario modificar y completar el trazado del camino que le separa del **polígono 17** ajustando las fincas linderas.

Desaparece la finca 312 del propietario n.º. 5.000 "Tierras Sobrantes", que se une con la finca 313 del propietario n.º. 230 "Nieto González, María Teresa".

También desaparece la finca 222 del propietario 3.000 "Desconocidos", que se une con la finca 215 del propietario n.º. 313 "García Parada, Pilar Teresa".

Las fincas afectadas son en el polígono 12: 83, 86, 87, 88 y 89; y en el polígono 17: 215, 222, 223, 312, 313 y 315.

Propietarios afectados: 313 "García Parada, Pilar Teresa", 230 "Nieto González, María Teresa", 356 "Martínez Nieto, Paulino", 298 "Álvarez García, Araceli", 210 "Parada Castellano, Amador y 1 más", 3.000 "Desconocidos" y 5.000 "Tierras Sobrantes".

Se da Trámite de Audiencia con fecha 5 de febrero de 2024 a los interesados a fin de que puedan formular alegaciones y presentar los documentos y justificaciones que estimen pertinentes, sin que hayan presentado alegación alguna al respecto.

- **11. MODIFICACIÓN N.º. 19. ACUERDO.**

En el **polígono 17**, se constata que el camino proyectado, el cual dividía las masas números 18 y 19 resulta de imposible ejecución debido a las condiciones orográficas del terreno. Por ese motivo, y a fin de garantizar la viabilidad técnica de su trazado y la adecuada articulación de ambas masas, se modifica su recorrido, desplazándolo y adaptándolo a la realidad física del terreno.

Las fincas afectadas son la 213, 214, 215, 216, 217, 220, 221, 223, 224, 225, 226, 227, 228, 230, 231, 232, 233 y 316.

Propietarios afectados: 375 "Martínez Reguera, María Inmaculada", 3.000 "Desconocidos", 313 "García Parada, Pilar Teresa", 356 "Martínez Nieto, Paulino", 373 "Junta Vecinal de San Pedro Castañero-Comunales", 297 "González Rodríguez, Gerardo y 1 más", 202 "Martínez Castellano, José Ramón", 203 "Castellano Nieto, María Ángela", 277 "Olano González, Valentina", 5.000 "Tierras Sobrantes", 242 "Álvarez Ramos, Julio", 316 "Gomes Martínez, Judit", 2.202 "García García, Mariano y 1 más", 5.004 "Álvarez García, Ángel y otra" y 299 "Álvarez García, Ángel".

Con fechas 28 de febrero, 3, 7, 20 de marzo, 16 de abril y 14 de mayo de 2025, se informa al Ministerio Fiscal y a los interesados, mediante los correspondientes Trámites de Audiencia, a fin de que pudieren formular las alegaciones que estimaren pertinentes, sin que se haya presentado alegación alguna al referido trámite.

- **12. MODIFICACIÓN N.º. 20. ACUERDO.**

En el **polígono 17** es necesario modificar el trazado del camino que sale a la carretera LE-5325 ajustando las fincas afectadas como se indica en el plano.



COPIA AUTENTICA DEL DOCUMENTO Localizador: R0E1DYTS604XAU13QHMYRY
Fecha Firma: 21/09/2026 17:04:34 Fecha copia: 29/09/2026 14:27:07
Firmado: HERMINIO VELICIA MARTINEZ
Acceda a la página web: https://www.ae.jcyl.es/verDocumentos/ver?loun=R0E1DYTS604XAU13QHMYRY para visualizar el documento

CVE del anuncio: BOP-LE-2026-187019
Verificable en https://bop.dipuleon.es
Página 8 de 93 del anuncio
CVE del boletín: BOP-LE-2026-187
Verificable en https://bop.dipuleon.es
BOP Boletín Oficial de la Provincia de León

Se modifican ligeramente las fincas 38, 40, 42 y 43. La finca 39 del propietario n.º. 259, "Nieto González, Jovino" se segrega dando lugar a la finca 10.039 y la finca 20.039, ambas permaneciendo en el lote del mismo propietario.

Propietarios afectados: 264 "Palacio Nieto, José Antonio", 259 "Nieto González, Jovino", 265 "Palacio Nieto, Daniel", 307 "Álvarez Díaz, José" y 356 "Martínez Nieto, Paulino".

Con fecha 17 de noviembre de 2023, se concede Trámite de Audiencia a los interesados a fin de que puedan formular alegaciones y presentar los documentos y justificaciones que estimen pertinentes, sin que hayan presentado alegación alguna al respecto.

- **13. MODIFICACIÓN N.º. 21. ACUERDO.**

En el **polígono 5,** se comprueba que en la masa 6 es necesario dar acceso a la finca 291, por lo que, se alarga la senda que da acceso a la finca 288 hasta alcanzar la finca 291. Para minimizar la superficie de descuento, se reduce la anchura de la misma de 6,30 m a 5 m.

Las fincas afectadas son la 289 y 288.

Propietarios afectados: 634 "Álvarez Diéguez, Marina" y 1.656 "Luna Frey, Pedro".

Se concede Trámite de Audiencia a los interesados, a fin de que puedan formular alegaciones y presentar los documentos y justificaciones que estimen pertinentes, sin que hayan presentado alegación alguna.

- **14. MODIFICACIÓN N.º. 22. ACUERDO.**

En el **polígono 6**, se comprueba que la senda que da acceso por el Sur a las fincas 87, 88, 89, 90, 91 y 92 es imposible de ejecutar por la orografía del terreno, por ello se elimina dicha senda y se da acceso por el Norte a las fincas a través de una nueva senda.

Propietarios afectados: 2.086 "Rodríguez García, Ana Isabel", 1.859 "Rodríguez González, Fe", 1.006 "González Álvarez, María Elisa", 2.129 "Rodríguez Vales, Ricardo", 4.075 "Vales González, Rosa Isabel" y 1.843 "Gómez Vales, María José".

Con fecha 17 de octubre de 2023 se da Trámite de Audiencia a los interesados a fin de que puedan formular alegaciones y presentar los documentos y justificaciones que estimen pertinentes, sin que hayan presentado alegación alguna al respecto.

- **15. MODIFICACIÓN N.º. 24. ACUERDO.**

En el **polígono 8**, el camino que discurre por el sur de la masa 7 es necesario desplazarlo para que linde con la presa de riego, por lo tanto, se desvía su trazado ajustando las masas conforme queda reflejado en el plano adjunto.

Las fincas afectadas son la 45, 46, 47 y 48, 79, 80, 81, 82, 83, 84, 85, 86, 92, 96, 97, 98, 99, 100, 101, 102, 103, 104 y 105 y 357. Desaparecen las fincas 83 y 84 dando lugar a las 10.083, 20.083, 10.084 y 20.084, manteniéndose a nombre de los mismos propietarios respectivamente, la 10.083 y 20.083 al propietario n.º. 7, "Álvarez Martínez, Gloria" y la 10.084



COPIA AUTENTICA DEL DOCUMENTO Localizador: R0E1DYTS604XAU13QHMYRY
Fecha Firma: 21/09/2026 17:04:34 Fecha copia: 29/09/2026 14:27:07
Firmado: HERMINIO VELICIA MARTINEZ
Acceda a la página web: https://www.ae.jcyl.es/verDocumentos/ver?loun=R0E1DYTS604XAU13QHMYRY para visualizar el documento

CVE del anuncio: BOP-LE-2026-187019
Verificable en https://bop.dipuleon.es
Página 9 de 93 del anuncio
CVE del boletín: BOP-LE-2026-187
Verificable en https://bop.dipuleon.es
BOP Boletín Oficial de la Provincia de León

y 20.084 al propietario 1.463 "Fernández Enríquez, María Isabel del Rosario", desapareciendo también, la finca 104.

Al propietario n.º. 3.039 "García García, José Antonio y Hnos", como consecuencia de reducirle la superficie de la finca 45, se le compensa en la finca 176 del **polígono 10**, adjudicada en el Acuerdo, a costa de la finca colindante 171 del propietario n.º. 3.000, "Desconocidos".

Propietarios afectados: 3.039 "García García, José Antonio y Hnos", 1.378 "Rodríguez Gómez, Aurelio y 11 más", 1.211 "Mauriz Reñones, Isaac", 1.504 "Álvarez Álvarez, Eugenio", 3.000 "Desconocidos", 5.000 "Tierras Sobrantes", 1.542 "Junta Vecinal de Matachana-Patrimoniales", 1.464 "Fernández Enríquez, María Teresa", 7 "Álvarez Martínez, Gloria", 1.463 "Fernández Enriquez, María Isabel del Rosario", 1.238 "García Vázquez, Silvia y 1 más", 1.212 "Gutiérrez Gutiérrez, Francisco", 1.242 "Vega Rodríguez, Aquilina", 1.297 "García García, Luis", 1.201 "Díaz Álvarez, Pedro", 1.329 "Díaz Gutiérrez, María Bernarda", 338 "Anta González, Julio", 1.279 "Mauriz Reñones, Herminia", 1.420 "Baltuille Rodríguez, Leonisa" y 5.009 "López Canosa, Francisco".

Se concede previamente Trámite de Audiencia a los interesados, a fin de que puedan formular alegaciones y presentar los documentos y justificaciones que estimen pertinentes, sin que hayan presentado alegación alguna al referido trámite.

- **16. MODIFICACIÓN N.º. 26. ACUERDO.**

En el **polígono 15**, el trazado proyectado del camino que conecta la masa 1 con la masa 5, en su salida hacia la vía urbana del municipio de Viloria, invade parcialmente la construcción ubicada en la finca 73, del propietario 3.045, "Alonso García, Rosario".

Se modifica el mencionado camino desplazándolo hacia el Este, lo que implica modificar las lindes de las fincas 68 y 71 a 77. Desaparece la finca 70 del propietario n.º. 5.000 "Tierras Sobrantes" y se crea la nueva finca 255, adjudicada al mismo propietario.

Así mismo, para ajustar los puntos, la finca 74 cambia de titularidad pasando del propietario n.º. 5.000 "Tierras Sobrantes" al propietario n.º. 3.000 "Desconocidos". Y a la inversa, la finca 77 de "Desconocidos" cambia de titularidad a favor de "Tierras Sobrantes".

Por otro lado, debido a la cercanía del río y los desbordamientos que este ocasiona, se considera necesario proyectar un desagüe entre las fincas 75 y 76 del mismo polígono 15. A tal efecto, se procede al ajuste de las fincas 74, 75, 76 retranqueando la linde Norte, teniendo en cuenta el desplazamiento e invasión del cauce del río, garantizando la funcionalidad del drenaje y minimizando el impacto sobre las fincas afectadas.

Fincas afectadas: 68, 70, 71, 72, 73, 74, 75, 76 y 77.

Propietarios afectados: 2.203 "Tablyma Bierzo, S.L.", 76 "Parada Ortega, Adriana y 1 más", 62 "Rico Rodríguez, Rafael", 3.045 "Alonso García, Rosario", 5.000 "Tierras Sobrantes", 99 "Nieto González, Pedro", 17 "Castellanos Omaña, María" y 3.000 "Desconocidos".



COPIA AUTENTICA DEL DOCUMENTO Localizador: R0E1DYTS604XAU13QHMYRY
Fecha Firma: 21/09/2026 17:04:34 Fecha copia: 29/09/2026 14:27:07
Firmado: HERMINIO VELICIA MARTINEZ
Acceda a la página web: https://www.ae.jcyl.es/verDocumentos/ver?loun=R0E1DYTS604XAU13QHMYRY para visualizar el documento

CVE del anuncio: BOP-LE-2026-187019
Verificable en https://bop.dipuleon.es
Página 10 de 93 del anuncio
CVE del boletín: BOP-LE-2026-187
Verificable en https://bop.dipuleon.es
BOP Boletín Oficial de la Provincia de León

Con fecha 7 y 8 de octubre de 2024, se notifica a los interesados Trámite de Audiencia, a fin de que pudieran formular las alegaciones que estimaren pertinentes, sin que ninguna de las partes haya presentado alegación alguna al respecto.

- **17. MODIFICACIÓN N.º. 29. ACUERDO.**

En el **polígono 15**, el camino que discurre entre las masas 5 y 10 es necesario adaptarlo a la realidad del terreno, ya que existe un importante desnivel y un arroyo que discurre por debajo de la línea de FFCC. Por lo tanto, se elimina parte del camino, puesto que las fincas afectadas ya tienen acceso por otro camino, y se modifica la distribución de las fincas conforme se indica en el plano y Anexo I adjuntos, desapareciendo la finca 122 del propietario n.º. 3.000 "Desconocidos".

Las fincas afectadas son la 104, 106, 110, 111, 112, 113, 114, 115, 116, 117, 118, 119, 120, 121, 122, 123, 124, 125, 126, 127, 128, 129, 130, 131, 132, 133, 134, 135 y 136.

Propietarios afectados: 5.000 "Tierras Sobrantes", 118 "Junta Vecinal de Viloria-Patrimoniales", 74 "Jáñez García, José y 1 más", 2.177 "González Cao, Marcos", 1.470 "Vázquez Sobrado, Pura Marite", 2.001 "Alonso González, María Victoria", 2.073 "Álvarez Mansilla, Ernestina", 55 "Cuadrado Álvarez, Carmen y 1 más", 4.032 "Castellano Parada, Cristina", 4.033 "Castellano Parada, Ana Belén", 3.000 "Desconocidos", 2.015 "Gomes Costa, Antonio", 210 "Parada Castellano, Amador y 1 más", 289 "Martínez Alonso, Anita", 284 "Álvarez García, Antonio", 22 "Rodríguez Alonso, Antonio", 31 "Castellano Escudero, María del Carmen", 2.022 "Navacerrada Álvarez, Jorge y 1 más", 120 "Rodríguez Martínez, Antolín Alberto", 121 "Rodríguez Martínez, Encarnación Josefa", 119 "Martínez García, María Aurelia" y 4.042 "Fernández de la Torre, Ana y cuatro más".

Con fechas 12, 13, 14, 17, 21, 24 de febrero, 7, 11 de marzo, 16 de abril y 6 de mayo de 2025, se notifica Trámite de Audiencia a los interesados, a fin de que pudieren formular las alegaciones que estimaren pertinentes, sin que se haya presentado alegación alguna al referido trámite.

Habiendo detectado error numérico en la identificación de la finca 129, correspondiente al propietario n.º. 31 "Castellano Escudero, María del Carmen", así como en la finca 128 correspondiente al propietario n.º. 118, "Junta Vecinal de Viloria-Patrimoniales", se procede a conceder nuevo trámite de audiencia con fechas 25 y 26 de marzo de 2025 a Dña. María del Carmen Castellano Escudero y a la Junta Vecinal de Viloria, para que pudieren formular las alegaciones que estimaren pertinentes, sin que hayan hecho manifestación alguna.

- **18. MODIFICACIÓN N.º. 30. ACUERDO.**

En el **polígono 15**, la distribución de las fincas 137 y 128 no se corresponde con la orografía del terreno existiendo un camino que discurre por el Sur de las fincas 118 y 129 y que pertenece al propietario n.º. 118 "Junta Vecinal de Viloria-Patrimoniales". Parte de este camino se había incluido en la finca 137, adjudicado al propietario n.º. 32 "Castellano de la Fuente, Olga y 2 más". Se recupera el camino hasta llegar a la finca 128 dividiendo a la finca 137 en dos: finca 10.137 y finca 20.137, manteniéndose ambas en el lote del propietario n.º. 32 "Castellano de la Fuente, Olga y 2 más".



COPIA AUTENTICA DEL DOCUMENTO Localizador: R0E1DYTS604XAU13QHMYRY
Fecha Firma: 21/09/2026 17:04:34 Fecha copia: 29/09/2026 14:27:07
Firmado: HERMINIO VELICIA MARTINEZ
Acceda a la página web: https://www.ae.jcyl.es/verDocumentos/ver?loun=R0E1DYTS604XAU13QHMYRY para visualizar el documento

CVE del anuncio: BOP-LE-2026-187019
Verificable en https://bop.dipuleon.es
Página 11 de 93 del anuncio
CVE del boletín: BOP-LE-2026-187
Verificable en https://bop.dipuleon.es
BOP Boletín Oficial de la Provincia de León

Fincas afectadas: 28, 29, 128, 129, 137 y 138.

Propietarios afectados: 31 "Castellano Escudero, María del Carmen", 32 "Castellano de la Fuente, Olga y 2 más", 118 "Junta Vecinal de Viloria-Patrimoniales", 66 "Prieto García, Genoveva" y 5.000 "Tierras Sobrantes".

Con fechas 25 y 26 de febrero de 2025, se notifica Trámite de Audiencia a los interesados, a fin de que pudieren formular las alegaciones que estimaren pertinentes.

El día 5 de marzo de 2025 tiene entrada escrito de alegaciones del propietario n.º. 31 "Castellano Escudero, María del Carmen", en el que manifiesta su disconformidad con la modificación propuesta, solicitando que la compensación por la pérdida de valor y superficie se efectúe sobre una finca colindante con la vivienda de su propiedad, y no sobre la finca 102 del polígono 15, como figura en la propuesta. Tras estudiar la alegación se realiza compensación sobre la finca 29 del propietario n.º. 5.000 "Tierras Sobrantes". Mediante Trámite de Audiencia se notifica la nueva propuesta a los interesados el 21 y 25 de marzo de 2025, sin que hayan presentado alegación alguna al mencionado trámite.

- **19. MODIFICACIÓN N.º. 31. ACUERDO.**

En el **polígono 14**, el camino proyectado en la masa 3, no puede materializarse conforme al trazado inicialmente previsto, dado que la finca 157 se encuentra actualmente vallada. Al mismo tiempo se ha verificado la existencia de un camino que bordea la citada finca y que conecta con un vial asfaltado.

Se procede a la modificación del trazado del camino indicado para adaptarlo a la realidad física del terreno.

Fincas afectadas: 157, 158, 159, 160, 170, 171 y 172. Desaparece la 169 y 173. Esta última se compensa en la finca 126.

Propietarios afectados: 1.270 "Blanco Morán, Tomás", 1.249 "Álvarez García, Julio", 1.514 "Rodríguez Álvarez, Rogelia", 1.295 "Alonso García, Demetria", 3.000 "Desconocidos", 4.012 "Rodríguez Marqués, Rosalina", 1.228 "Martínez Gutierrez, Armando", 1.485 "Gutierrez Rodríguez, José Oscar", 1.442 "Blanco Blanco, Arsenio", y 5.000 "Tierras Sobrantes".

Con fechas 11, 17, 18, y 20 de marzo de 2025, se notifica Trámite de Audiencia a los interesados, a fin de que pudieren formular las alegaciones que estimaren pertinentes. Con fecha de registro 24 de marzo de 2025 presentó escrito de alegaciones el propietario n.º. 1.485, D. José Oscar Gutiérrez Rodríguez, en el que manifiesta su disconformidad con la modificación propuesta, ya que se ha adjudicado la finca 173 al propietario n.º. 1.442 "Blanco Blanco, Arsenio", dentro de la finca vallada de su propiedad, solicitando sea trasladada a otra ubicación.

Se realiza una nueva propuesta de modificación del Acuerdo trasladando al propietario n.º. 1.442 "Blanco Blanco, Arsenio" a la finca 20.126, segregada de la 126 del propietario n.º. 5.000 "Tierras Sobrantes", renombrándose esta última como finca 10.126 a nombre de



COPIA AUTENTICA DEL DOCUMENTO Localizador: R0E1DYTS604XAU13QHMYRY
Fecha Firma: 21/09/2026 17:04:34 Fecha copia: 29/09/2026 14:27:07
Firmado: HERMINIO VELICIA MARTINEZ
Acceda a la página web: https://www.ae.jcyl.es/verDocumentos/ver?loun=R0E1DYTS604XAU13QHMYRY para visualizar el documento

CVE del anuncio: BOP-LE-2026-187019
Verificable en https://bop.dipuleon.es
Página 12 de 93 del anuncio
CVE del boletín: BOP-LE-2026-187
Verificable en https://bop.dipuleon.es
BOP Boletín Oficial de la Provincia de León

"Tierras Sobrantes". Se concede un nuevo Trámite de Audiencia a los interesados con fecha 21 de abril de 2025, sin que se haya presentado alegación alguna al mencionado trámite por las partes.

- **20. MODIFICACIÓN N.º. 32. ACUERDO.**

En el **polígono 6**, existe una presa de riego en la zona Norte de la masa 6, la cual debe ser preservada, por lo que, con el objeto de respetar la realidad del terreno y garantizar el acceso a las fincas afectadas, se proyecta un camino en la parte Norte de dicha masa que facilite el acceso a las fincas 122 a 127, así como una senda adicional en la parte Sur de la finca 121 del propietario n.º. 5.000 "Tierras Sobrantes" con el fin de permitir un acceso adecuado a la misma. Esta finca 121 se segrega dando lugar a la 10.121 y 20.121 para realizar compensaciones, manteniéndose ambas adjudicadas al propietario n.º 5.000.

Fincas afectadas: 120, 121, 122, 123, 124, 125, 126 y 127.

Propietarios afectados: 1.825 "Vega Vales, Carlos", 5.000 "Tierras Sobrantes", 1.060 "Xavier Bartolomeu, Norberto", 1.018 "Álvarez Mauriz, Mariano", 1.819 "Vecino Rodríguez, María Amparo", 1.112 "Calvo Velasco, Florinda", 1.020 "Gundin Velasco, José" y 3.000 "Desconocidos".

Con fecha 26, 28 de marzo y 9 de abril de 2025, se notifica la concesión de Trámite de Audiencia al Ministerio Fiscal y a los interesados, a fin de que pudieren formular las alegaciones que estimaren pertinentes, sin que hayan presentado alegación alguna al respecto.

- **21. MODIFICACIÓN N.º. 33. ACUERDO.**

En el **polígono 6**, el acceso a la finca 95 por el Oeste tiene excesiva pendiente, siendo necesario habilitar una senda que sirva de acceso a la misma, procediendo al ajuste de todas las fincas afectadas.

Las fincas afectadas son la 105 y 109. La finca 104 del propietario n.º. 3.000 "Desconocidos" desaparece por la ejecución de la senda descrita.

Propietarios afectados: 2.100 "Alonso Álvarez, José Antonio", 2.101 "Fernández Alonso, Jorge" y 3.000 "Desconocidos".

Con fecha 12 y 14 de marzo de 2025, se notifica el Trámite de Audiencia tanto a la Fiscalía como a los dos propietarios afectados sin que en el plazo establecido hayan presentado alegaciones al respecto.

- **22. MODIFICACIÓN N.º. 34. ACUERDO.**

En el **polígono 17**, al sur de la finca 108 del propietario n.º. 321 existía una senda que lindaba con las parcelas excluidas y que no se tuvo en cuenta al elaborar el proyecto, por lo tanto, se traza esa senda ajustando la finca colindante.



COPIA AUTENTICA DEL DOCUMENTO Localizador: R0E1DYTS604XAU13QHMYRY
Fecha Firma: 21/09/2026 17:04:34 Fecha copia: 29/09/2026 14:27:07
Firmado: HERMINIO VELICIA MARTINEZ
Acceda a la página web: https://www.ae.jcyl.es/verDocumentos/ver?loun=R0E1DYTS604XAU13QHMYRY para visualizar el documento

CVE del anuncio: BOP-LE-2026-187019
Verificable en https://bop.dipuleon.es
Página 13 de 93 del anuncio
CVE del boletín: BOP-LE-2026-187
Verificable en https://bop.dipuleon.es
BOP Boletín Oficial de la Provincia de León

La compensación de la actuación anterior se realiza en la finca 58 del propietario n.º. 321, lo que implica también ajustes en las fincas 57 y 56.

Propietarios afectados: 321 "Parada González, Ángel", 4.096 "Palacio Nieto, Rogelio y cinco más" y 5.000 "Tierras Sobrantes".

Se da traslado de la propuesta a los propietarios afectados mediante Trámite de Audiencia con fecha 16 de enero de 2025, sin que en el plazo establecido hayan presentado ni manifestado nada en contra.

- **23. MODIFICACIÓN N.º. 36. ACUERDO.**

En el **polígono 1**, el camino que limita por el Este con las fincas de la masa n.º. 18 no resulta viable, al coincidir con el talud de la carretera existente y carecer de la anchura mínima necesaria para su ejecución. No obstante, se ha constatado que dichas fincas disponen de acceso alternativo a través del camino situado al oeste de la masa. Por tanto, se modifica la distribución de las fincas afectadas, a fin de garantizar el acceso adecuado a todas ellas.

Fincas afectadas: 24, 25, 26, 27, 33 y 34.

Propietarios afectados: 821 "Fernández López, María Rosa", 4.018 "Leivas Gutiérrez, José Ramón", 4.093 "Naranjo Álvarez, Roberto y otro", 3.000 "Desconocidos", 5.000 "Tierras Sobrantes", 5.015 "Álvarez Morán, Manuela".

Con fechas 23 de enero, 5 de febrero y 20 de marzo de 2024 se notifica Trámite de Audiencia a los interesados.

Las fincas 27 y 33 se modifican por Resolución de esta Dirección General de 9 de julio de 2025, tras el reconocimiento de titularidad sobre parcelas de Desconocidos a favor del propietario n.º. 5.015 "Álvarez Morán, Manuela" y se le adjudican las fincas 20.027 y 20.033. Las fincas 10.027 y 10.033 permanecen en el lote del propietario n.º. 3.000 "Desconocidos".

Con fecha de registro 6 de febrero de 2024, Dª María de la Cruz Álvarez Alonso, presenta escrito en representación del propietario n.º. 4.093, "Naranjo Álvarez, Roberto y otro" en el que manifiesta su disconformidad con la modificación propuesta solicitando que se adjudique finca de reemplazo única en la n.º. 45 del polígono 10. Se atiende la petición y se realiza una nueva propuesta de modificación del Acuerdo de la zona que se notifica el 15 de marzo de 2024, tanto al interesado como al propietario n.º. 1.622 "Mansilla Gómez, Ángel Luis" sin que se haya presentado ninguna alegación.

Este reajuste afecta a las fincas 45, 46 y 47 del **polígono 10**, de tal forma que se incrementa la superficie de la finca 45 adjudicada al propietario n.º. 4.093 "Naranjo Álvarez, Roberto y otro", también de la finca 46 adjudicada al propietario n.º. 1.622 "Mansilla Gómez, Ángel Luis", ambas a costa de la finca 47 adjudicada al propietario n.º. 3.000 "Desconocidos", que reduce su superficie.



COPIA AUTENTICA DEL DOCUMENTO Localizador: R0E1DYTS604XAU13QHMYRY
Fecha Firma: 21/09/2026 17:04:34 Fecha copia: 29/09/2026 14:27:07
Firmado: HERMINIO VELICIA MARTINEZ
Acceda a la página web: https://www.ae.jcyl.es/verDocumentos/ver?loun=R0E1DYTS604XAU13QHMYRY para visualizar el documento

CVE del anuncio: BOP-LE-2026-187019
Verificable en https://bop.dipuleon.es
Página 14 de 93 del anuncio
CVE del boletín: BOP-LE-2026-187
Verificable en https://bop.dipuleon.es
BOP Boletín Oficial de la Provincia de León

Junta de Castilla y León
Consejería de Agricultura, Ganadería
Medio Rural y Política Ambiental
Dirección General de Desarrollo Rural

- **24. MODIFICACIÓN N.º. 37. ACUERDO.**

En el **polígono 5**, el camino que delimita las masas 7 y 8, al Este de la finca 236, se encuentra con una nave que imposibilita la continuidad de su trazado actual, por lo tanto, resulta necesario proceder al ligero desplazamiento del citado camino. Se compensa al propietario n.º. 674 en la finca 118 a costa de la finca 117 del propietario n.º. 5.000 "Tierras Sobrantes".

Fincas afectadas: 224, 225, 227, 235 y 236.

Propietarios afectados: 1.624 "Gómez Martínez, Martín", 703 "Álvarez González, Enelina", 674 "Mansilla Meléndez, Josefa", 4.084 "Martínez Álvarez, Cristina", 631 "Simao Pereira, Eduardo" y 5.000 "Tierras Sobrantes".

Con fechas 21, 23 y 30 de abril de 2025, se da Trámite de Audiencia a los interesados sin que en el plazo establecido hayan presentado ni manifestado nada en contra.

- **25. MODIFICACIÓN N.º. 39. ACUERDO.**

En el **polígono 9,** la senda proyectada con salida a la carretera LE-5306, y que linda con la finca 84 por el Oeste, no puede ejecutarse conforme a la traza prevista en el proyecto, por coincidir con la conducción de gas y suponer la apertura de un nuevo acceso a la citada carretera. En consecuencia, procede la supresión de dicha salida directa a la carretera, estableciéndose el acceso a las fincas afectadas mediante la apertura de una nueva senda. La finca 80 desaparece.

Fincas afectadas: 76, 77, 78, 79, 80, 81, 83 y 84.

Propietarios afectados: 1.855 "González Puente, Lediberto", 1.132 "Barrio Feliz, María del Pilar", 1.080 "Núñez Rodríguez, María del Carmen", 2.094 "Fuentes Vales, Dario", 3.000 "Desconocidos", 1.827 "Rodríguez Vales, Clara", 3.028 "Puente Domínguez, Encarnación" y 1.805 "Junta Vecinal Villaverde de los Cestos-Comunales".

Con fechas 27, 28 de marzo, 4, 9 de abril y 6 de mayo de 2025, se da Trámite de Audiencia a los interesados sin que en el plazo establecido hayan manifestado o presentado nada en contra.

- **26. MODIFICACIÓN N.º. 40. ACUERDO.**

En el **polígono 11**, el camino que delimita por el Este la finca 70 y que da acceso a la finca 72 no puede concluirse conforme al trazado previsto, debido a la excesiva pendiente que presenta el terreno en dicho tramo, por ello se ejecuta un camino terminal en la propia finca adaptado a la orografía del terreno que permita la correcta accesibilidad a la finca afectada.

Fincas afectadas: 67, 70, 71, 72 y 73.

Ctra. de Burgos, Km. 119 – Apdo.172.- 47080 VALLADOLID
Telf.: 983 419 500
https://www.jcyl.es



COPIA AUTENTICA DEL DOCUMENTO Localizador: R0E1DYTS604XAU13QHMYRY
Fecha Firma: 21/09/2026 17:04:34 Fecha copia: 29/09/2026 14:27:07
Firmado: HERMINIO VELICIA MARTINEZ
Acceda a la página web: https://www.ae.jcyl.es/verDocumentos/ver?loun=R0E1DYTS604XAU13QHMYRY para visualizar el documento

CVE del anuncio: BOP-LE-2026-187019
Verificable en https://bop.dipuleon.es
Página 15 de 93 del anuncio
CVE del boletín: BOP-LE-2026-187
Verificable en https://bop.dipuleon.es
BOP Boletín Oficial de la Provincia de León

Propietarios afectados: 1.627 "Payero Mansilla, Santiago", 3.000 "Desconocidos", 681 "Mansilla Palacio, Elena", 602 "Fernández García, María Esther" y 788 "Fernández García, Amparo".

Con fechas 26, 27 y 31 de marzo de 2025, se notifica la modificación mediante Trámite de Audiencia a los propietarios afectados. En el plazo establecido ninguno ha presentado alegaciones.

- **27. MODIFICACIÓN N.º. 41. ACUERDO.**

Se reciben escritos del propietario n.º. 1.056, "Vega Gundín, Luciano", con fechas de 4 de marzo y 20 de junio de 2025, en los que manifiesta que, tras la apertura de caminos y el amojonamiento de la zona, ha comprobado que la finca que le ha sido adjudicada en el **polígono 9,** no se sitúa sobre las tres parcelas inicialmente aportadas, en las cuales dispone de un pozo debidamente legalizado.

Como documentación acreditativa aporta, licencia de obras para el vallado de las citadas parcelas, así como Resolución de la Confederación Hidrográfica del Miño-Sil por la que se inscribe el aprovechamiento de aguas en el Registro correspondiente del Organismo de Cuenca.

Tras comprobar la legalidad del pozo se concluye que es necesario modificar la distribución de las fincas linderas para restituir al interesado el terreno en el que ha realizado sus mejoras (vallado y pozo).

Las fincas afectadas son la 82, 85, 86, 87 y 96, que cambian de ubicación y se segrega la 96 dando lugar a la finca 20.096 adjudicada al propietario n.º. 1.841 "Álvarez Pérez, Herminio" y la finca 10.096 adjudicada al propietario n.º. 5.000 "Tierras Sobrantes".

Propietarios afectados: 1.056 "Vega Gundín, Luciano", 3.042 "Vega Gundín, M.ª Nieves", 3.000 "Desconocidos", 1.841 "Álvarez Pérez, Herminio" y 5.000 "Tierras Sobrantes".

Con fechas 27 y 29 de agosto y 5 de septiembre de 2025, se notifica Trámite de Audiencia a los interesados y a la Fiscalía de León sin que hayan presentado alegación alguna al respecto.

- **28. MODIFICACIÓN N.º. 42. ACUERDO.**

En el **polígono 11** el camino que limita al Oeste de la finca 150 no se puede ejecutar hasta el final por la excesiva pendiente que presenta, por lo que es necesario modificar el trazado del camino que separa las masas 8 y 10, acortándolo para adaptarlo a la orografía del terreno.

Propietario afectado: 3.000 "Desconocidos".

Con fecha 11 de marzo de 2025, se notifica mediante Trámite de Audiencia al Ministerio Fiscal, sin que se haya presentado alegación alguna al respecto.



COPIA AUTENTICA DEL DOCUMENTO Localizador: R0E1DYTS604XAU13QHMYRY
Fecha Firma: 21/09/2026 17:04:34 Fecha copia: 29/09/2026 14:27:07
Firmado: HERMINIO VELICIA MARTINEZ
Acceda a la página web: https://www.ae.jcyl.es/verDocumentos/ver?loun=R0E1DYTS604XAU13QHMYRY para visualizar el documento

CVE del anuncio: BOP-LE-2026-187019
Verificable en https://bop.dipuleon.es
Página 16 de 93 del anuncio
CVE del boletín: BOP-LE-2026-187
Verificable en https://bop.dipuleon.es
BOP Boletín Oficial de la Provincia de León

- **29. MODIFICACIÓN N.º. 43. ACUERDO.**

En el **polígono 7** la entrada a las fincas integrantes de la masa 7, desde la carretera LE-5325, presenta una pendiente excesiva, resultando necesario proyectar una senda de acceso a dichas fincas, conforme al trazado recogido en el plano que se adjunta al presente expediente.

Las fincas afectadas son la 194, 195, 196, 197, 198, 199, 200, 201, 202 y 203.

Propietarios afectados: 1.099 "Reguero Álvarez, María Elsita", 1.100 "Reguero Álvarez, María Lucinda", 1.134 "Rodríguez Ovalle, Felicidad", 2.105 "Rodríguez Vales, José Manuel", 1.831 "Cobos Vales, José Delmiro", 1.097 "Mansilla Gundín, Ana María Francisca", 1.173 "Travieso Álvarez, María Encina", 2.093 "Travieso Martínez, Begoña" y 3.000 "Desconocidos".

El 8, 11 y 18 de agosto de 2025 así como el 2 de octubre de 2025 se notificó Trámite de Audiencia a los interesados, dándoles un plazo de diez días hábiles para la presentación de alegaciones.

Con fecha 25 de agosto de 2025, dentro del plazo establecido, al recibir el trámite el 11 de agosto, D.ª. María Lucinda Reguero Álvarez, propietaria n.º. 1.100, presentó escrito de alegaciones en el que manifiesta que la modificación proyectada dejaría su finca sin acceso directo a camino, debido a la existencia de un muro preexistente, señalando igualmente que la finca inicialmente adjudicada disponía de salida directa a la carretera.

Examinadas las alegaciones formuladas, se desestiman ya que el trazado de la senda se ha determinado atendiendo al itinerario técnicamente más adecuado al terreno, resultando necesario para la correcta accesibilidad y funcionalidad de las fincas afectadas.

- **30. MODIFICACIÓN N.º. 44. ACUERDO.**

En el **polígono 11**, el camino que linda al Este con las fincas 122, 123 y 124, no coincide con la traza actual, por consiguiente, es necesario modificarlo ajustando todas las fincas afectadas que son estas tres mencionadas.

Propietarios afectados: 3.000 "Desconocidos", 575 "Castellano Martínez, Adoración" y 1.330 "Álvarez Gundín, Gerardo".

Con fechas 10 de marzo de 2025, se notifica Trámite de Audiencia a los propietarios afectados y a la Fiscalía de León, sin que hayan presentado alegación alguna al respecto.

- **31. MODIFICACIÓN N.º. 46. ACUERDO.**

En el **polígono 5**, el camino trazado, que separa las masas 12 y 13 coincide con la ubicación de una conducción de gas, lo que obliga a desplazar dicho camino hacia el interior de la masa 12 con el fin de evitar esa infraestructura.



COPIA AUTENTICA DEL DOCUMENTO Localizador: R0E1DYTS604XAU13QHMYRY
Fecha Firma: 21/09/2026 17:04:34 Fecha copia: 29/09/2026 14:27:07
Firmado: HERMINIO VELICIA MARTINEZ
Acceda a la página web: https://www.ae.jcyl.es/verDocumentos/ver?loun=R0E1DYTS604XAU13QHMYRY para visualizar el documento

CVE del anuncio: BOP-LE-2026-187019
Verificable en https://bop.dipuleon.es
Página 17 de 93 del anuncio
CVE del boletín: BOP-LE-2026-187
Verificable en https://bop.dipuleon.es
BOP Boletín Oficial de la Provincia de León

Las fincas afectadas son la 163, 164, 165, 166, 167, 168, 169, 170, 171, 194, 195, 200, 201, 204 y 205.

Propietarios afectados: 2.095 "Arias Pérez, José", 1.187 "Arias Álvarez, Begoña", 1.154 "Barredo Núñez, María Jesús", 1.153 "Barredo Núñez, Jorge", 1.152 "Barredo Núñez, María Pilar", 1.151 "Barredo Núñez, Esther", 1.050 "Blanco Mauriz, Amelia", 614 "Reguero García, María Jesús", 1.029 "Rodríguez Vales, Clara", 1.010 "Colinas Álvarez, Fermín", 1.075 "González Álvarez, María Rosa" y 3.000 "Desconocidos".

Con fechas 3, 4, 7, 14, 28 de abril y 7 de mayo de 2025, se notifica la modificación mediante Trámite de Audiencia a los propietarios afectados, sin que hayan presentado alegación alguna al respecto.

- **32. MODIFICACIÓN N.º. 47. ACUERDO.**

En el **polígono 14** es necesario trazar una senda paralela a la carretera, con el fin de garantizar el acceso a las fincas 18, 20, 22 y 23, dada la pendiente existente en el terreno. Como consecuencia de ello, se crea la nueva finca 383 atribuida al propietario n.º. 3.000 "Desconocidos".

Propietarios afectados: 252 "Martínez González, José", 2.000 "Nieto Martínez, María Natividad", 224 "Rodríguez Fernández, Elena" y 3.000 "Desconocidos".

Con fechas 23, 26 de mayo, 3 y 23 de junio de 2025, se notifica mediante Trámite de Audiencia al Ministerio Fiscal y a los interesados, sin que se haya presentado alegación alguna al referido trámite.

- **33. MODIFICACIÓN N.º. 48. ACUERDO.**

En el **polígono 5** es necesario utilizar el camino consolidado adecuado a la orografía existente, por lo que se desvía su trazado, provocando la modificación de las fincas afectadas conforme queda reflejado en el plano adjunto.

También se ha observado la existencia de la depuradora en la finca 5 adjudicada al propietario n.º. 2.070 "Lera Zamuz, Froilán Jesús". Para solventar el error, se crea una finca nueva, la 385 que se adjudica al propietario n.º. 5.000, "Tierras Sobrantes" coincidiendo con el lugar donde se localiza la depuradora de Castropodame y se incrementa la superficie de la finca 5.

Fincas afectadas: 5, 9, 10, 11, 75, 76, 255, 256, 260, 261, 263, 264, 268, 273, 274, 275, 276 y 277.

Propietarios afectados: 2.070, "Lera Zamuz, Froilán Jesús", 1.649 "Mansilla Folgado, Roberto", 789 "García Fernández, Ana María", 684 "Lera Álvarez, Ángeles", 692 "Mesuro Feliz, Josefa", 1.608 "González González, Remedios", 781 "Mansilla Panizo, Manuel", 795 "Reguero Frey, Ernesto", 785 "García Gómez, Gaspar", 661 "Jordán Mansilla, Esteban",



COPIA AUTENTICA DEL DOCUMENTO Localizador: R0E1DYTS604XAU13QHMYRY
Fecha Firma: 21/09/2026 17:04:34 Fecha copia: 29/09/2026 14:27:07
Firmado: HERMINIO VELICIA MARTINEZ
Acceda a la página web: https://www.ae.jcyl.es/verDocumentos/ver?loun=R0E1DYTS604XAU13QHMYRY para visualizar el documento

CVE del anuncio: BOP-LE-2026-187019
Verificable en https://bop.dipuleon.es
Página 18 de 93 del anuncio
CVE del boletín: BOP-LE-2026-187
Verificable en https://bop.dipuleon.es
BOP Boletín Oficial de la Provincia de León

3.040 "Feliz García, Amparo", 2.067 "García Feliz, María Begoña", 1.633 "Luna Tercero, Manuel", 5.000 "Tierras Sobrantes" y 3.000 "Desconocidos".

Se concedió Trámite de Audiencia el 26 de abril de 2024 a los afectados y el propietario n.º. 781 presentó alegación al respecto solicitando que se le adjudicase la finca 75, ya que linda con la 76, de su propiedad. Al reducirle la superficie de la finca 261, se le compensa en la finca 76 a costa de la finca 75 del propietario n.º. 3.000, "Desconocidos", la cual desaparece.

Se concedió un segundo trámite de audiencia el 15 de mayo de 2024, al haber detectado un error en la superficie de las fincas 264 del propietario n.º. 3.000 y 263 del propietario n.º. 795, a fin de que de nuevo pudieran formular alegaciones y presentar los documentos y justificaciones que estimasen pertinentes, sin que se hayan manifestado al respecto.

Desaparece la finca 264 y la finca 273.

- **34. MODIFICACIÓN N.º. 49. ACUERDO.**

En el **polígono 4**, la senda de acceso a la finca 23 debe mantenerse conforme al trazado original en el terreno, al existir una tubería en la finca 26. Asimismo, se ha detectado un error en la delimitación de la finca de reemplazo 102, al no haberse incorporado a la misma la parcela 1.104 del polígono 9, por lo que se procede a su corrección, a fin de ajustar dicha finca a la realidad.

La modificación afecta a las fincas 21, 22, 24, 26, 28, 29, 30, 102 y 103.

Propietarios afectados: 5.000 "Tierras Sobrantes", 783 "García Fuente, Estrella", 1.617 "Junta Vecinal de Castropodame-Comunales", 648 "Mesuro Mansilla, Saturnino", 2.071 "Álvarez Luna, José Antonio y 2 más", 656 "Rodríguez Álvarez, Adelina", 1.642 "Martínez Luna, Eloina" y 639 "Lorden Reguero, Avelino".

Con fechas 10, 12, 17, 26 y 31 de marzo de 2025, se notifican los cambios mediante Trámite de Audiencia a los interesados, sin que hayan presentado alegación alguna al respecto.

- **35. MODIFICACIÓN N.º. 50. ACUERDO.**

En el **polígono 4**, en la finca 36 existe un pozo que hay que respetar, siendo necesario mantener el antiguo trazado del camino por el Sur de la finca, así como respetar un vallado existente en la finca 59, requiriéndose, en este caso, estrechar el camino en ese punto por el Norte y como consecuencia de los ajustes, desaparecen las fincas 46 y 53.

Las fincas afectadas por la modificación son la 36, 37, 38, 40, 42, 44, 45, 46, 47, 48, 49, 50, 53, 54, 55, 56, 59, 65 y 66.

Propietarios afectados: 761 "Barredo Feliz, Encarnación", 621 "Gómez García, Fernando", 752 "Mesuro Folgado, Teodora", 646 "García Barredo, Gerardo", 647 "Mesuro Mansilla, Benilde", 687 "Palacio Panizo, Concepción", 1.394 "Jordan Mansilla, María Concepción", 4.029 "Panizo Luna, María", 795 "Reguero Frey, Ernesto", 1.621 "Isla Álvarez, Francisco",



COPIA AUTENTICA DEL DOCUMENTO Localizador: R0E1DYTS604XAU13QHMYRY
Fecha Firma: 21/09/2026 17:04:34 Fecha copia: 29/09/2026 14:27:07
Firmado: HERMINIO VELICIA MARTINEZ
Acceda a la página web: https://www.ae.jcyl.es/verDocumentos/ver?loun=R0E1DYTS604XAU13QHMYRY para visualizar el documento

CVE del anuncio: BOP-LE-2026-187019
Verificable en https://bop.dipuleon.es
Página 19 de 93 del anuncio
CVE del boletín: BOP-LE-2026-187
Verificable en https://bop.dipuleon.es
BOP Boletín Oficial de la Provincia de León

1.616 “García Barredo, Ángel”, 692 “Mesuro Feliz, Josefa”, 727 “García Fuente, Teresa”, 670 “García Álvarez, Ángel”, 782 “Prada Panizo, Bernardo”, 3.000 “Desconocidos” y 5.000 “Tierras Sobrantes”.

Con fechas 5, 6, 14, 18, 19, 26 y 28 de marzo de 2025, se notifica Trámite de Audiencia a los interesados, a fin de que pudieren formular las alegaciones que estimaren pertinentes, sin que se haya presentado alegación alguna al referido trámite.

- **36. MODIFICACIÓN N.º. 51. ACUERDO.**

En el **polígono 4** el camino que discurre por el Sur de la finca 157 presenta un quiebro innecesario en su trazado, cuya corrección resulta procedente a fin de mejorar su funcionalidad y adecuación al terreno.

Las fincas afectadas son la 153, 154, 155 y 157.

Propietarios afectados: 1.634 “Meléndez Tercero, Rogelio”, 613 “Reguero García, María Francisca”, 3.000 “Desconocidos” y 753 “Reguero Fernández, María Olvido”.

Con fechas 4, 5 y 7 de marzo de 2025, se notifica Trámite de Audiencia al Ministerio Fiscal y a los interesados, sin que se haya presentado alegación alguna al respecto.

- **37. MODIFICACIÓN N.º. 52. ACUERDO.**

En el **polígono 2** es necesario adaptar a la realidad del terreno los caminos que discurren entre las masas 1 y 2, debido a la existencia de un muro de piedra y un cauce de riego que imposibilitan su ejecución conforme al diseño inicial y como consecuencia de los ajustes, desaparecen las fincas 95 y 98.

La modificación afecta a las fincas 85, 86, 92, 93, 94, 95, 96, 97 y 98.

Propietarios afectados: 919 “Folgado Núñez, Asunción”, 802 “Palacio Álvarez, Anita”, 836 “Mesuro Castro, Gonzalo”, 969 “Castro Martínez, Francisca”, 3.000 “Desconocidos”, 958 “Folgado Díaz, Juan”, 983 “Voces Castro, Rosa María” y 5.000 “Tierras Sobrantes”.

Con fechas 27 de febrero, 5 de marzo, 7 y 16 de abril y 6 y 23 de mayo de 2025, se notifica Trámite de Audiencia a los interesados y al Ministerio Fiscal para formular las alegaciones que estimen pertinentes. En el plazo establecido el propietario 802 presenta escrito solicitando agrupar las 86 y 92 polígono 2. Se desestima por estar separadas por un camino el cual no es posible modificar sin perjudicar a otros propietarios

- **38. MODIFICACIÓN N.º. 54. ACUERDO.**

En el **polígono 5** el trazado del camino que separa las masas 11 y 19 no se puede ejecutar conforme a la planificación inicial, en atención a las condiciones físicas del terreno. En particular, al Norte de la finca 40 se localiza un pozo y un muro de piedra cuya existencia requiere el ajuste del trazado previsto; asimismo, al Este de la finca 50 resulta necesario



COPIA AUTENTICA DEL DOCUMENTO Localizador: R0E1DYTS604XAU13QHMYRY
Fecha Firma: 21/09/2026 17:04:34 Fecha copia: 29/09/2026 14:27:07
Firmado: HERMINIO VELICIA MARTINEZ
Acceda a la página web: https://www.ae.jcyl.es/verDocumentos/ver?loun=R0E1DYTS604XAU13QHMYRY para visualizar el documento

CVE del anuncio: BOP-LE-2026-187019
Verificable en https://bop.dipuleon.es
Página 20 de 93 del anuncio
CVE del boletín: BOP-LE-2026-187
Verificable en https://bop.dipuleon.es
BOP Boletín Oficial de la Provincia de León

desplazar el camino debido a la presencia de un arroyo y a un desnivel significativo que imposibilita su ejecución en la ubicación proyectada.

Las fincas afectadas son la 38, 40, 41, 42, 43, 44, 45, 47, 48, 50 y 53.

Propietarios afectados: 1.629 "Reguero Celada, Sofía y 2 más", 699 "García Barredo, María del Carmen", 2.185 "Mansilla Gutiérrez, Felicidad", 648 "Mesuro Mansilla, Saturnino", 602 "Fernández García, María Esther", 709 "Gómez García, María Rosario", 682 "Frey Martínez, Enrique", 683 "Lera Álvarez, Francisco" y 3.000 "Desconocidos".

Con fechas 28 y 30 de abril, 5, 9, 14 y 20 de mayo de 2025, se concede Trámite de Audiencia a los interesados y al Ministerio Fiscal sin que se haya presentado alegación alguna al respecto.

- **39. MODIFICACIÓN N.º. 55. ACUERDO.**

En el **polígono 5** es necesario conservar el camino de acceso a la ermita ubicado en la masa 15. Ello implica modificar el trazado del camino que separa las masas 15 y 16. Asimismo, se comprueba que el camino proyectado al Sur de la finca 114, perteneciente al propietario n.º. 1.617, "Junta Vecinal de Castropodame-Comunales", no resulta necesario en su integridad, por lo que se acorta su recorrido hasta el punto de acceso a dicha finca, conforme se representa en el plano adjunto. Y la finca 63 desaparece.

Las fincas afectadas son la 62, 63, 114, 128, 129, 130, 131, 141, 142, 143, 148, 149, 150, 151, 154 y 183.

Propietarios afectados: 1.617 "Junta Vecinal de Castropodame-Comunales", 753 "Reguero Fernández, María Olvido", 1.630 "Martínez Milla, María José y 1 más", 629 "Diéguez Panizo, Olga María Antonia", 3.000 "Desconocidos", 2.067 "García Feliz, María Begoña", 662 "Panizo Reguero, Isabel", 2.142 "Panizo Álvarez, Baldomero", 643 "Rabanedo Barredo, Rosalia", 707 "Payero Calvo, Miguel Ángel", 2.199 "Junta Vecinal de Castropodame-Patrimoniales" y 5.000 "Tierras Sobrantes".

Con fechas 2, 5, 6, 8, 20, 21, 22 y 28 de mayo de 2025, se notifica Trámite de Audiencia al Ministerio Fiscal y a los interesados, sin que se haya presentado alegación alguna en el referido trámite.

- **40. MODIFICACIÓN N.º. 56. ACUERDO.**

En el **polígono 15**, por Resolución de fecha 20 de diciembre de 2023, de esta Dirección General de Desarrollo Rural, se procedió a la modificación del Acuerdo de Concentración Parcelaria correspondiente, suprimiéndose un camino situado al Sur de la finca 46, al no considerarse necesario para la funcionalidad de la red de caminos proyectada.

Realizado el amojonamiento de la zona, el propietario n.º. 63, titular de la finca 40, presentó con fecha 4 de noviembre de 2024, escrito en el que manifestaba que accedía a su finca a través del citado camino, solicitando su recuperación por los perjuicios que le ocasionaba su eliminación.



COPIA AUTENTICA DEL DOCUMENTO Localizador: R0E1DYTS604XAU13QHMYRY
Fecha Firma: 21/09/2026 17:04:34 Fecha copia: 29/09/2026 14:27:07
Firmado: HERMINIO VELICIA MARTINEZ
Acceda a la página web: https://www.ae.jcyl.es/verDocumentos/ver?loun=R0E1DYTS604XAU13QHMYRY para visualizar el documento

CVE del anuncio: BOP-LE-2026-187019
Verificable en https://bop.dipuleon.es
Página 21 de 93 del anuncio
CVE del boletín: BOP-LE-2026-187
Verificable en https://bop.dipuleon.es
BOP Boletín Oficial de la Provincia de León

Asimismo, mediante escrito de fecha 26 de diciembre de 2024, el citado propietario comunica la existencia de una construcción tipo cobertizo ubicada en las parcelas 1.175 y 1.176 del polígono 64 de Bases, aportadas por él y que en el Acuerdo han resultado en la finca 46, lindera a la 40.

Estudiado el asunto, se acuerda la modificación del trazado de la finca de reemplazo correspondiente, con el objeto de incorporar la superficie mínima necesaria que permita incluir la citada construcción y la senda de acceso a la misma, compensando al propietario n.º. 103, en la finca 233 a costa de la finca lindera 231.

Fincas afectadas: 40, 46, 233 y 231.

Propietarios afectados: 63 "Rico Rodríguez, Evaristo", 103 "Prieto Álvarez, José" y 3.000 "Desconocidos".

Con fechas 5 y 6 de marzo de 2025, se notifica Trámite de Audiencia a los interesados y al Ministerio Fiscal, respectivamente, a fin de que pudieren formular las alegaciones que estimaren pertinentes.

Con fecha 20 de marzo de 2025, el propietario n.º. 103, Don José Prieto Álvarez, presentó escrito de alegaciones en el que manifestaba su disconformidad con la modificación propuesta en la notificación recibida referente al proceso de concentración parcelaria, señalando además la existencia de un error en el plano remitido. Una vez corregido el error del plano, se le notifica nuevamente Trámite de Audiencia con fecha 12 de mayo de 2025 al cual el interesado formula nuevamente alegaciones, reiterando las ya presentadas.

Considerando que las modificaciones propuestas no perjudican al propietario n.º. 103, "Prieto Álvarez, José", se desestima su pretensión.

- **41. MODIFICACIÓN N.º. 57. ACUERDO.**

En el **polígono 5,** se constata la necesidad de proceder a la modificación del trazado del camino que separa las fincas 161 y 162, puesto que no está correctamente trazado, siendo por tanto necesario ajustarlo a la realidad y modificar ligeramente la geometría de las fincas.

Propietario afectado: 611 "Panizo Reguero, Tomás".

Con fecha 20 de marzo de 2025, se notifica Trámite de Audiencia a la representante del propietario n.º. 611, sin que haya hecho manifestación alguna al respecto.

- **42. MODIFICACIÓN N.º. 58. ACUERDO.**

En el **polígono 15**, se desplaza la traza del camino que discurre lindando por el límite Norte de la finca número 201, debido a la existencia de una edificación que imposibilita su trazado original.

Las fincas afectadas son la 153, 154, 155 y 201.



COPIA AUTENTICA DEL DOCUMENTO Localizador: R0E1DYTS604XAU13QHMYRY
Fecha Firma: 21/09/2026 17:04:34 Fecha copia: 29/09/2026 14:27:07
Firmado: HERMINIO VELICIA MARTINEZ
Acceda a la página web: https://www.ae.jcyl.es/verDocumentos/ver?loun=R0E1DYTS604XAU13QHMYRY para visualizar el documento

CVE del anuncio: BOP-LE-2026-187019
Verificable en https://bop.dipuleon.es
Página 22 de 93 del anuncio
CVE del boletín: BOP-LE-2026-187
Verificable en https://bop.dipuleon.es
BOP Boletín Oficial de la Provincia de León

Propietarios afectados: 290, "Fernández Prieto, José Ramón", 3.000 "Desconocidos" y 2.031, "López Gómez, Edita".

Con fechas 27, 28 de agosto y 5 de septiembre de 2025, se notifica Trámite de Audiencia, sin que se haya presentado alegación alguna al respecto.

- **43. MODIFICACIÓN N.º. 59. ACUERDO.**

En el **polígono 3**, se modifica el trazado del camino por el que se accede desde la carretera a la masa 11, ajustando todas las fincas afectadas, las cuales son 204, 205, 207, 216, 217 y 218 que cambian su ubicación.

Propietarios afectados: 978 "Palacio Martínez, María Manuela", 804 "García Álvarez, María Isabel", 3.000 "Desconocidos", 905 "Marín Sánchez, María" y 872 "Marín Sánchez, Félix".

Con fecha 27 de febrero y 3 y 5 de marzo de 2025, se notifica Trámite de Audiencia a los interesados, sin que ninguna de las partes haya presentado alegación alguna al respecto.

- **44. MODIFICACIÓN N.º. 61. ACUERDO.**

En el **polígono 1** se modifica el camino que separan las masas 15 y 19, adaptándolo a la orografía del terreno.

En el mismo polígono se comprueba que el camino que separa las fincas 2 y 3 y la finca 8 que termina en un arroyo es necesario acortarlo como se indica en el plano adjunto.

Se compensa a los propietarios n.º. 3.000 "Desconocidos" y 961 "Fernández Antón, José María y 5 más" en las fincas 164 y 165 del polígono 3, respectivamente a costa de la finca 200 del propietario n.º. 5.000 "Tierras Sobrantes". Y al propietario n.º. 2.173 "Tabuyo Fernández, Manuel" en la 201.

Las fincas afectadas son 2, 3, 7, 8, 9, 10, 15, 17, 18, 19, 20, 21, 22, 23, 26, 32, 34, 110 y 310 del **polígono 1** y la 164, 165, 200 y 201 del **polígono 3.**

Propietarios afectados: 954 "Fundación Fustegueras, Residencia de Ancianos", 868 "Tercero Panizo, Miguel Ángel", 920 "Morán Álvarez, Miguel Ángel", 2.167 "Vergara Reimundez, Luis", 819 "De la Fuente Arrieta, Antonia", 973 "Morán Blanco, Jesús", 845 "Fernández Arrieta, Manuel", 846 "Mesuro Feliz, Otilia", 856 "Álvarez Álvarez, Juan Carlos", 820 "De la Fuente Arrieta, Evangelina", 961 "Fernández Antón, José María y 5 más", 821 "Fernández López, María Rosa", 2.173 "Tabuyo Fernández, Manuel", 4.018 "Leivas Gutiérrez, José Ramón", 867 "Tercero Panizo, Isabel", 943 "Junta Vecinal de Calamocos – Comunales", 3.000 "Desconocidos" y 5.000 "Tierras Sobrantes".

Con fechas 20, 21, 22, 26, 27 y 28 de mayo, y 11 y 17 de junio de 2025, se notifica Trámite de Audiencia al Ministerio Fiscal y a los interesados, sin que hayan presentado alegación alguna al referido trámite.



COPIA AUTENTICA DEL DOCUMENTO Localizador: R0E1DYTS604XAU13QHMYRY
Fecha Firma: 21/09/2026 17:04:34 Fecha copia: 29/09/2026 14:27:07
Firmado: HERMINIO VELICIA MARTINEZ
Acceda a la página web: https://www.ae.jcyl.es/verDocumentos/ver?loun=R0E1DYTS604XAU13QHMYRY para visualizar el documento

CVE del anuncio: BOP-LE-2026-187019
Verificable en https://bop.dipuleon.es
Página 23 de 93 del anuncio
CVE del boletín: BOP-LE-2026-187
Verificable en https://bop.dipuleon.es
BOP Boletín Oficial de la Provincia de León

- **45. MODIFICACIÓN N.º. 63. ACUERDO.**

En el **polígono 1** en el camino que linda por el Este con las fincas 236 y 237 existe un talud, por lo tanto, se considera necesario rectificar la traza para salvarlo.

La modificación afecta a las fincas 236, 237, 238, 239 y 240.

Propietarios afectados: 879 "Fernández Díaz, Rosario", 3.000 "Desconocidos", 5.001 "Fincas de Restauración del Medio Natural" y 267 "De la Fuente Nieto, Nuria".

Con fechas 7, 8 de octubre y 3 de diciembre de 2024, se notifica Trámite de Audiencia a los interesados y al Ministerio Fiscal, sin que hayan presentado alegación alguna al respecto.

- **46. MODIFICACIÓN N.º. 64. ACUERDO.**

En el **polígono 1** se modifica el entronque del camino que discurre por el Suroeste de la finca 248 por presentar el terreno acusada pendiente, lo que imposibilita una traza recta.

Se compensa al propietario n.º. 943 "Junta Vecinal de Calamocos-Comunales" en la finca 229 y 275, al haberle reducido la superficie de su finca 247, y ambas con cargo al propietario n.º. 5.000 "Tierras Sobrantes".

Las fincas afectadas son: la 229, 246, 247, 248, 251 y 275.

Propietarios afectados: 964 "Fernández Palacios, María del Pilar", 943 "Junta Vecinal de Calamocos-Comunales", 831 "Ramos de la Fuente, Manuel", 3.000 "Desconocidos" y propietario 5.000 "Tierras Sobrantes".

Con fechas 8 y 9 de octubre de 2024 se notifica Trámite de Audiencia a los propietarios afectados sin que hayan presentado alegaciones al respecto.

- **47. MODIFICACIÓN N.º. 65. ACUERDO.**

En el **polígono 1** el trazado del camino proyectado en la parte Norte de la masa 4, colindante con el arroyo, no puede ejecutarse en su ubicación prevista, al encontrarse excesivamente próximo al cauce y no respetar el límite establecido por la Confederación Hidrográfica competente. En consecuencia, resulta necesario su retranqueo hacia el interior a costa de las fincas linderas. El terreno que se libra entre el arroyo y el camino da lugar a las fincas 10.202 y 20.202. Derivado de lo anterior se crea nueva senda de acceso a la finca 168.

Las fincas afectadas son la 154, 161, 162, 167, 168, 169, 170, 200, 201, 202, 203, 204, 205, 206, 207, 208, 209, 210, 211, 212, 213, 214, 215 y 216.

Desaparecen las fincas 170 y 211 del propietario n.º. 3.000 "Desconocidos" y la finca 202 del propietario n.º. 5.000 "Tierras Sobrantes" también desaparece dando lugar a la finca 10.202 y finca 20.202 adjudicadas al mismo propietario. La finca 213 pasa del propietario n.º. 5.000 "Tierras Sobrantes" al propietario n.º. 3.000 "Desconocidos".



COPIA AUTENTICA DEL DOCUMENTO Localizador: R0E1DYTS604XAU13QHMYRY
Fecha Firma: 21/09/2026 17:04:34 Fecha copia: 29/09/2026 14:27:07
Firmado: HERMINIO VELICIA MARTINEZ
Acceda a la página web: https://www.ae.jcyl.es/verDocumentos/ver?loun=R0E1DYTS604XAU13QHMYRY para visualizar el documento

CVE del anuncio: BOP-LE-2026-187019
Verificable en https://bop.dipuleon.es
Página 24 de 93 del anuncio
CVE del boletín: BOP-LE-2026-187
Verificable en https://bop.dipuleon.es
BOP Boletín Oficial de la Provincia de León

Propietarios afectados: 4.002 "García Gómez, Pedro", 964 "Fernández Palacios, María del Pilar", 963 "Voces Castro, David", 824 "Cuellas Castro, Miguel Demetrio", 866 "Panizo Fernández, Francisco", 813 "Vegal de la Fuente, Emmita", 967 "Panizo González, Gabriel Ángel", 2.153 "Fernández Cabo, Miguel Carlos", 2.152 "Fernández Cabo, José Luis", 2.151 "Fernández Cabo, María Isabel", 952 "Álvarez Calvo, José Manuel y 2 más", 888 "Rodríguez Fernández, Romualdo", 852 "Álvarez García, Manuel Ángel", 828 "Ramos de la Fuente, Miguel Ángel", 827 "Ramos de la Fuente, José Antonio", 887 "Álvarez González, Carolina", 4.081 "Palacio Vegal, Ángel y otros", 980 "Palacio Martínez, María Manuela y 2 más", 3.000 "Desconocidos" y 5.000 "Tierras Sobrantes".

Con fecha 7, 8, 9, 11, 14 y 31 de octubre, 3 y 26 de diciembre de 2024, se notifica a los interesados Trámite de Audiencia, sin que ninguna de las partes haya presentado alegación alguna al respecto.

- **48. MODIFICACIÓN N.º. 66. ACUERDO.**

En el **polígono 14**, se modifica el trazado del camino situado entre las masas 7 y 8 a fin de eliminar un quiebro innecesario, conforme se representa en el plano que se adjunta. Se compensa al propietario n.º. 546 "García Rodríguez, Baldomero Lorenzo y 6 más" en la finca 41 del **polígono 12** con cargo a la finca 40 del propietario n.º. 3.000 "Desconocidos".

La modificación afecta a las fincas 44, 45, 46, 47, 48 y 49 del polígono 14 y a las fincas 40 y 41 del polígono 12.

Propietarios afectados: 1.459 "Alonso Blanco, María del Carmen y 1 más", 315 "Torres Álvarez, María Carmen", 1.465 "Rodríguez Castro, Emilia", 546 "García Rodríguez, Baldomero Lorenzo y 6 más", 1.509 "Orallo García, María Luisa y 1 más", 1.542 "Junta Vecinal de Matachana–Patrimoniales" y 3.000 "Desconocidos".

Los días 14, 15 y 19 de mayo, 16 y 17 de junio y 3 de octubre de 2025, se notifica Trámite de Audiencia tanto al Ministerio Fiscal como al resto de interesados, sin que ninguna de las partes haya presentado alegación alguna al respecto.

- **49. MODIFICACIÓN N.º. 67. ACUERDO.**

En el **polígono 7** se reestructura la zona de regadío, atendiendo a lo manifestado por la Confederación Hidrográfica respecto de la recuperación del denominado 'Arroyo de las Canales', cuya incidencia ha supuesto una mayor ocupación de la prevista en el proyecto original, así como la necesidad de adecuar la distribución del sistema de riego a la realidad física del terreno.

Fincas afectadas: 2, 3, 4, 15, 16, 17, 18, 19, 20, 21, 22, 23, 24, 25, 26, 27, 28, 29, 30, 31, 32, 33, 34, 35, 36, 37, 38, 39, 40, 41, 42, 43, 44, 45, 46, 84, 85, 86, 87, 88, 89, 90, 91, 92, 93, 94, 95, 96, 97, 98, 99, 100, 101, 102, 103, 104, 108, 112, 113, 114, 115, 116, 117, 119, 120, 121, 122, 125, 126, 127, 128, 129, 130, 131, 132, 133 y 134.



COPIA AUTENTICA DEL DOCUMENTO Localizador: R0E1DYTS604XAU13QHMYRY
Fecha Firma: 21/09/2026 17:04:34 Fecha copia: 29/09/2026 14:27:07
Firmado: HERMINIO VELICIA MARTINEZ
Acceda a la página web: https://www.ae.jcyl.es/verDocumentos/ver?loun=R0E1DYTS604XAU13QHMYRY para visualizar el documento

CVE del anuncio: BOP-LE-2026-187019
Verificable en https://bop.dipuleon.es
Página 25 de 93 del anuncio
CVE del boletín: BOP-LE-2026-187
Verificable en https://bop.dipuleon.es
BOP Boletín Oficial de la Provincia de León

Junta de Castilla y León
Consejería de Agricultura, Ganadería
Medio Rural y Política Ambiental
Dirección General de Desarrollo Rural

Desaparecen las fincas 26 y 44 del propietario n.º. 5.000, "Tierras Sobrantes". La finca 85 del propietario n.º. 3.000 "Desconocidos" también desaparece.

Se compensa al propietario n.º. 1.820 en la finca 230 del **polígono 6,** a costa de la finca 229 del propietario n.º. 5.000, "Tierras Sobrantes".

Propietarios afectados: 1.050 "Blanco Mauriz, Amelia", 1.030 "Rodríguez Vales, Benjamín", 1.099 "Reguero Álvarez, María Elsita", 1.805 "Junta Vecinal de Villaverde de los Cestos-Comunales", 1.019 "Mansilla Sánchez, María Estrella", 1.069 "González Gundín, Desiree", 1.802 "Álvarez Pérez, Joaquín", 1.032 "Oblanca Suárez, Florino", 1.071 "Arias Gutiérrez, Gerardo", 1.140 "Arias Álvarez, María Ángeles", 2.060 "Alonso García, Ana Isabel y 3 más", 1.804 "Pérez Núñez, Alfonso", 4.038 "Vega Pérez, Jaime y otro", 3.025 "Pérez Núñez, Jose Manuel", 1.198 "Pérez González, Gonzalo", 1.845 "Martínez Vales, José Luis", 4.028 "Silva Álvarez, María Sol", 1.811 "Travieso Martínez, Javier", 1.145 "Álvarez Vega, María del Mar", 1.083 "López Fernández, Eduardo", 1.084 "López Fernández, Rubén", 1.014 "Núñez Rodríguez, Esmerita", 1.109 "Álvarez Velasco, Remedios", 2.096 "Díez Borrego, Generosa", 3.048 "Rodríguez Arias, Juan", 1.020 "Gundín Velasco, José", 1.108 "De Vega Blanco, Avelino", 1.105 "Álvarez Álvarez, Raquel", 1.138 "Díaz Cayuso, Cristina", 2.105 "Rodríguez Vales, José Manuel", 1.161 "Tena Arias, Fernando", 1.082 "Núñez Rodríguez, María Encina", 4.058 "Álvarez Reguero, María Jesús y 2 más", 2.092 "Feliz Álvarez, María del Carmen", 1.154 "Barredo Núñez, María Jesús", 1.153 "Barredo Núñez, Jorge", 1.152 "Barredo Núñez, María Pilar", 1.151 "Barredo Núñez, Esther", 1.120 "Feliz González, María Carmen", 1.824 "Vega Alonso, María Montserrat", 1.124 "Álvarez Álvarez, Virginia", 1.135 "García Gómez, Ángela", 1.864 "Ares Díaz, Francisco", 1.129 "Núñez Mauriz, Dionisio – Santiago", 1.057 "Pérez de Vega, José Manuel", 1.058 "Pérez de Vega, María Rosa", 1.112 "Calvo Velasco, Florinda", 1.054 "Ramón Núñez, Otilia", 1.114 "Álvarez Pérez, Pura Marcelina", 1.063 "Álvarez Fernández, María Inmaculada", 1.006 "González Álvarez, María Elisa", 1.103 "González Reguero, Rufina", 1.822 "Vega Barredo, Francisco", 1.139 "Díaz González, Baldomero", 1.820 "González Puente, Excelsita", 1.159 "Arias González, Libia", 1.068 "González Gundín, Consuelo", 1.160 "González Alonso, María Gloria", 1.026 "Barredo Pérez, Julián", 1.126 "Núñez Mauriz, María Aurora", 1.127 "Núñez Mauriz, Esther", 1.074 "González Álvarez, Pedro", 2.094 "Fuentes Vales, Darío", 1.803 "Álvarez Pérez, María Antonia", 1.034 "Arias Pérez, Avelino", 1.165 "Domínguez Álvarez, Miguel Ángel y 1 más", 1.182 "García Arias, Paulino", 2.210 "Colinas Brown, Eduardo Domingo", 1.862 "Ares Díaz, Guillermo", 1.808 "Lipiz Pérez, Angelina", 714 "Núñez Gundín, Bonifacio", 3.000 "Desconocidos" y 5.000 "Tierras Sobrantes".

Con fechas 17, 19, 20, 21, 24, 26, 27 y 28 de febrero, 4, 5, 6, 7, 12, 18, 27 de marzo, 1 de abril, 19, 22 y 26 de junio de 2025, se notifica Trámite de Audiencia a los interesados y al Ministerio Fiscal.

Dentro del plazo establecido, el propietario n.º. 1.139, "Díaz González, Baldomero" presentó alegación solicitando la adjudicación de una única finca en vez de las dos fincas de reemplazo adjudicadas y separadas por un camino. Estudiada la solicitud, se estima, por lo que resulta necesario conceder un segundo trámite de audiencia a los interesados con la modificación propuesta. Dicho trámite fue notificado con fechas 19 y 20 de junio de 2025, sin que se haya presentado alegación alguna al respecto.

Ctra. de Burgos, Km. 119 – Apdo.172.- 47080 VALLADOLID
Telf.: 983 419 500
https://www.jcyl.es



COPIA AUTENTICA DEL DOCUMENTO Localizador: R0E1DYTS604XAU13QHMYRY
Fecha Firma: 21/09/2026 17:04:34 Fecha copia: 29/09/2026 14:27:07
Firmado: HERMINIO VELICIA MARTINEZ
Acceda a la página web: https://www.ae.jcyl.es/verDocumentos/ver?loun=R0E1DYTS604XAU13QHMYRY para visualizar el documento

CVE del anuncio: BOP-LE-2026-187019
Verificable en https://bop.dipuleon.es
Página 26 de 93 del anuncio
CVE del boletín: BOP-LE-2026-187
Verificable en https://bop.dipuleon.es
BOP Boletín Oficial de la Provincia de León

- **50. MODIFICACIÓN N.º. 68. ACUERDO.**

En el **polígono 7** se modifica la traza de camino entre las masas 11 y 14 para adecuarlo a la topografía y poder dar un servicio adecuado a las fincas afectadas que son: 63, 64, 67, 68, 69, 70, 71, 72, 73, 74, 75, 76, 77, 78, 167, 168, 169, 170, 171, 172 y 173.

Propietarios afectados: 1.860 "Núñez Rodríguez, Julio", 5.000 "Tierras Sobrantes", 4.016 "Rodríguez Álvarez, José", 1.125 "Travieso Martínez, Monserrat", 1.119 "Álvarez Núñez, María Milagros", 5.018 "Guerrero Vázquez, Vicente y 1 más", 4.056 "Ramón Rodríguez, Antonio", 4.055 "Ramón Rodríguez, Olegario", 1.022 "Álvarez Núñez, José", 1.089 "Casado Álvarez, Rogelio", 1.141 "González Pérez, Begoña", 1.128 "Núñez Mauriz, Noemí", 3.000 "Desconocidos", 1.816 "Martins Ribeiro, Deolinda del Cielo", 1.855 "González Puente, Lediberto", 1.116 "Álvarez Núñez, María Mercedes", 1.161 "Tena Arias, Fernando", 1.011 "Colinas Álvarez, Sagrario" y 1.005 "Álvarez Álvarez, María Celia".

Como consecuencia del ajuste, desaparece la finca 67 y la finca 78 se segrega, desapareciendo y dando lugar a la finca 10.078 y 20.078.

Con fechas 20, 21, 26, 31 de marzo, 9, 16, 28 de abril de 2025 y 26 de junio de 2026, se notifica Trámite de Audiencia a los interesados sin que se haya presentado alegación alguna al respecto.

- **51. MODIFICACIÓN N.º. 69. ACUERDO.**

En el **polígono 12** se modifica el trazado del camino que linda al Este con las fincas 133, 134 y 136 para hacerlo más regular y eliminar un quiebro innecesario.

Fincas afectadas: 78, 79, 133, 134 y 136

Propietarios afectados: 573 "Martínez Morán, Alfredo", 577 "Rodríguez Palacio, Rosalina", 515 "Palacio Blanco, Baldomero", 3.000 "Desconocidos" y 518 "Palacio Álvarez, María Consuelo".

Con fechas 23 de mayo, 3, 11 y 16 de junio de 2025, se notifican los correspondientes Trámites de Audiencia sin que ninguna de las partes haya presentado alegación al respecto.

- **52. MODIFICACIÓN N.º. 70. ACUERDO.**

En el **polígono 7** se elimina el camino que daba acceso a la finca 245, lindero a la finca 246, ya que no es necesario, al existir un camino al Este de las fincas 244 y 245. Se modifica así la finca 246 de este polígono ampliando la superficie de ella y reduciendo la superficie de la finca 324 del **polígono 8,** para compensar, siendo ambas del propietario n.º. 3.000 "Desconocidos".

Con fecha 11 de diciembre de 2024 se notifica Trámite de Audiencia al Ministerio Fiscal, sin que hasta la fecha haya presentado alegación alguna al respecto.



COPIA AUTENTICA DEL DOCUMENTO Localizador: R0E1DYTS604XAU13QHMYRY
Fecha Firma: 21/09/2026 17:04:34 Fecha copia: 29/09/2026 14:27:07
Firmado: HERMINIO VELICIA MARTINEZ
Acceda a la página web: https://www.ae.jcyl.es/verDocumentos/ver?loun=R0E1DYTS604XAU13QHMYRY para visualizar el documento

CVE del anuncio: BOP-LE-2026-187019
Verificable en https://bop.dipuleon.es
Página 27 de 93 del anuncio
CVE del boletín: BOP-LE-2026-187
Verificable en https://bop.dipuleon.es
BOP Boletín Oficial de la Provincia de León

Junta de Castilla y León
Consejería de Agricultura, Ganadería
Medio Rural y Política Ambiental
Dirección General de Desarrollo Rural

- **53. MODIFICACIÓN N.º. 71. ACUERDO.**

En el **polígono 7**, al Sur de la masa 6, existe un camino que no se ha tenido en cuenta en la traza siendo necesario respetarlo, ajustando las fincas afectadas ya que da servicio a varias.

Fincas afectadas: 147, 148, 149, 150, 151, 152, 153, 154, 155, 156, 157, 203, 204 y 205.

Se crea la finca n.º. 252 que se adjudica al propietario n.º. 3.000 "Desconocidos".

Propietarios afectados: 1.825 "Vega Vales, Carlos", 1.031 "Rodríguez Vales, Alberto", 1.066 "Vales Rodríguez, Elidia", 2.129 "Rodríguez Vales, Ricardo", 1.037 "Vales Vales, María Argentina", 1.142 "González Pérez, Jesús", 1.102 "Vega Arias, María Engracia", 1.863 "Díaz González, Encarnación", 1.101 "Álvarez Mauriz, Belarmina", 1.814 "Rodríguez Ovalle, Victoriano", 2.093 "Travieso Martínez, Begoña", 1.844 "García Gómez, José y 3 más" y 3.000 "Desconocidos".

Con fechas, 4, 5, 9, 10, 18, 19, 26 de diciembre de 2024, 13 de enero y 4 de marzo de 2025, se notifica Trámite de Audiencia al Ministerio Fiscal y a los interesados, sin que se haya presentado alegación alguna al respecto.

- **54. MODIFICACIÓN N.º. 72. ACUERDO.**

En el **polígono 6** no se puede ejecutar el camino que linda con las fincas 209, 210, 215, 216, 217, 221, 222, 223, 224, 287, 288, 292, 295, 296 y 298, y se desvía por el ya existente, acorde a la orografía del terreno.

Se compensa al propietario n.º. 1.001 "Lamilla Puente, María Jesusa", en la finca 46 del **polígono 9** con cargo al propietario n.º. 5.000 "Tierras sobrantes" por quitarle superficie en la finca 298 del polígono 6 y la finca 296, adjudicada al propietario n.º. 3.000 "Desconocidos", desaparece.

Propietarios afectados: 781 "Mansilla Panizo, Manuel", 723 "Álvarez Mansilla, Elias", 754 "Reguero Fernández, María Luisa", 614 "Reguero García, María Jesús", 1.091 "González Núñez, Amado y 3 más", 1.009 "Colinas Álvarez, Lucrecia", 1.107 "Fuentes Álvarez, María Teresa", 1.167 "Feliz Álvarez, Rosario", 1.109 "Álvarez Velasco, Remedios", 1.022 "Álvarez Núñez, José", 1.001 "Lamilla Puente, María Jesusa", 3.000 "Desconocidos" y 5.000 "Tierras Sobrantes".

Con fechas 4, 7, 8 y 18 de octubre de 2024, se notifica Trámite de Audiencia a todos los interesados sin que ninguno haya presentado alegación alguna al referido trámite.

- **55. MODIFICACIÓN N.º. 73. ACUERDO.**

En el **polígono 6,** masa 6, existen unos depósitos de agua del pueblo que se encuentran en la finca 145 adjudicada al propietario n.º. 5.000 "Tierras Sobrantes" y a los que se accede a través de una senda. Se considera necesario que dichos depósitos se ubiquen dentro de una finca, adjudicada al propietario n.º. 1.805 "la Junta Vecinal de Villaverde de los Cestos-Comunales" y se mantenga la senda tradicional.

Ctra. de Burgos, Km. 119 – Apdo.172.- 47080 VALLADOLID
Telf.: 983 419 500
https://www.jcyl.es



COPIA AUTENTICA DEL DOCUMENTO Localizador: R0E1DYTS604XAU13QHMYRY
Fecha Firma: 21/09/2026 17:04:34 Fecha copia: 29/09/2026 14:27:07
Firmado: HERMINIO VELICIA MARTINEZ
Acceda a la página web: https://www.ae.jcyl.es/verDocumentos/ver?loun=R0E1DYTS604XAU13QHMYRY para visualizar el documento

CVE del anuncio: BOP-LE-2026-187019
Verificable en https://bop.dipuleon.es
Página 28 de 93 del anuncio
CVE del boletín: BOP-LE-2026-187
Verificable en https://bop.dipuleon.es
BOP Boletín Oficial de la Provincia de León

Fincas afectadas: 143, 145, 146, 147 y 148.

Propietarios afectados: 1.112 "Calvo Velasco, Florinda", 5.000 "Tierras Sobrantes", 1.805 "Junta Vecinal de Villaverde de los Cestos-Comunales", 1.184 "García Arias, José Ramón" y 3.043 "Vega Gundin, Tomás".

Con fechas 7 y 8 de octubre de 2024, se notifica a los interesados el Trámite de Audiencia, a fin de que pudieran formular las alegaciones que estimaren pertinentes, sin que ninguna de las partes haya presentado alegación alguna al respecto.

- **56. MODIFICACIÓN N.º. 74. ACUERDO.**

En el **polígono 6** se modifica el trazado del camino que limita con la zona excluida por invadir esta el trazado del mismo, necesitando ajustar las fincas 1, 6, 7, 13, 14 y 16. Se retranquea el camino para que no se solape con las parcelas excluidas que sobrepasan la línea de la zona urbana. De esta manera la cartografía del acuerdo encaja perfectamente con la cartografía de la zona excluida y se evita el solape.

También se ensancha el camino que separa las masas 5 y 15, afectando a las fincas 22 y 23.

Fincas afectadas: 1, 2, 3, 4, 5, 6, 7, 8, 9, 10, 11, 12, 13, 14, 15, 16, 17, 18, 19, 20, 21, 22, 23, 24, 25, 26, 27, 28, 29, 59 y 63. Desaparece la finca 25 del propietario n.º. 3.000 "Desconocidos" sin que sea necesario compensarle por encontrarse dentro de los límites de adjudicación establecidos.

Propietarios afectados: 1.840 "Álvarez Pérez, Enrique", 1.166 "Barredo Pérez, Leocadio", 1.167 "Feliz Álvarez, Rosario", 1.095 "González Vega, Luis", 2.089 "Feliz García, Alfonso", 2.108 "González González, María Luisa", 1.125 "Travieso Martínez, Monserrat", 671 "García Álvarez, Porfirio", 1.032 "Oblanca Suárez, Florino", 3.041 "Fernández Fernández, Miguel Ángel y otros", 1.100 "Reguero Álvarez, María Lucinda", 1.821 "Vega Alonso, Agustín Tomás", 1.806 "Cubero Luna, María Luz y 1 más", 1.042 "García Tercero, Honorina", 1.837 "Álvarez Durruti, María Teresa", 1.856 "Álvarez Pérez, Alba", 2.100 "Alonso Álvarez, José Antonio", 5.000 "Tierras Sobrantes", 1.826 "Rodríguez Vales, María Mercedes", 1.183 "García Arias, Emilia", 3.023 "Rodríguez González, Ángel", 2.086 "Rodríguez García, Ana Isabel", 1.829 "Rodríguez Vales, María de los Ángeles", 3.000 "Desconocidos", 1.846 "Arias Velasco, Venancio", 1.093 "Núñez Gundin, Purificación", 1.005 "Álvarez Álvarez, María Celia", 1.832 "Vales Feliz, Francisco Manuel" y 1.838 "Arias Blanco, María del Carmen".

Con fechas 25, 26, 27 y 30 de septiembre, así como 3, 14, 22, 25 y 28 de octubre y 5 de noviembre, todas ellas del año 2024, se notifica Trámite de Audiencia a los interesados.

Dentro del plazo presenta alegación Dª María Ángeles Feliz Castro, solicitando cambio de titularidad debido al fallecimiento del propietario n.º. 2.089 "Feliz García, Alfonso". Se desestima por ser el fondo del asunto una cuestión extemporánea.



COPIA AUTENTICA DEL DOCUMENTO Localizador: R0E1DYTS604XAU13QHMYRY
Fecha Firma: 21/09/2026 17:04:34 Fecha copia: 29/09/2026 14:27:07
Firmado: HERMINIO VELICIA MARTINEZ
Acceda a la página web: https://www.ae.jcyl.es/verDocumentos/ver?loun=R0E1DYTS604XAU13QHMYRY para visualizar el documento

CVE del anuncio: BOP-LE-2026-187019
Verificable en https://bop.dipuleon.es
Página 29 de 93 del anuncio
CVE del boletín: BOP-LE-2026-187
Verificable en https://bop.dipuleon.es
BOP Boletín Oficial de la Provincia de León

Junta de Castilla y León
Consejería de Agricultura, Ganadería
Medio Rural y Política Ambiental
Dirección General de Desarrollo Rural

- **57. MODIFICACIÓN N.º. 75. ACUERDO.**

En el **polígono 8**, se modifica el camino que linda con las fincas 193, 194, 280 y 281 ya que la traza no se ajusta a la orografía del terreno, por lo que procede desviar su trazado ajustando las fincas afectadas conforme a los planos.

Se compensa al propietario n.º. 1.516 "Valtuille Rodríguez, Angustias" en la finca 52 del polígono 14 con cargo al propietario n.º. 5.000 "Tierras Sobrantes" desapareciendo la finca 53.

Las fincas afectadas son 193, 194, 280 y 281 del **polígono 8** y fincas 52 y 53 del **polígono 14.**

Propietarios afectados: 1.293 "Manrique Prieto, María Victoria", 1.539 "García Álvarez, Albertina", 4.099 "Veitez Rodríguez, José Manuel", 1.516 "Valtuille Rodríguez, Angustias" y 5.000 "Tierras Sobrantes".

Con fechas 5 y 26 de diciembre de 2024, se notifica Trámite de Audiencia a los interesados, sin que ninguna de las partes haya presentado alegación alguna al respecto.

- **58. MODIFICACIÓN N.º. 76. ACUERDO.**

En el **polígono 8** no es posible ejecutar el camino previsto al Sur de las fincas 251 a 257 debido a la orografía del terreno por lo que es necesario modificar su traza y ajustar las fincas afectadas al mismo.

Fincas afectadas: 218, 239, 240, 243, 244, 245, 246, 251, 252, 253, 254, 255, 256 y 257 del **polígono 8** y fincas 210 y 227 del **polígono 14.**

Propietarios afectados: 1.542 "Junta Vecinal de Matachana – patrimoniales", 1.357 "García Feliz, Emilio", 1.276 "Prieto Juan, Rosa Isabel", 1.384 "Arias Arias, Amabilio y 5 más", 1.403 "Vega Mayo, José Manuel", 1.266 "Vega Mayo, Isabel", 1.420 "Baltuille Rodríguez, Leonisa", 1.320 "Jordán García, Doroteo", 3.000 "Desconocidos", 1.445 "Mendaña Mauriz, Saturnina", 1.271 "González Goy, Argimiro", 1.477 "García Parada, Salvador", 1.262 "García García, Irene", 5.000 "Tierras Sobrantes", 4.089 "Manrique Cubero, Alberto" y 1.286 "Cubero González, Herminia".

La finca 253 del polígono 8 del propietario n.º. 3.000 "Desconocidos", desaparece.

Con fecha 11, 14, 15, 19, 23 y 29 de octubre y 14 de diciembre de 2024, se notifica Trámite de Audiencia a los interesados al objeto de que puedan formular alegaciones a la propuesta.

Dentro del plazo establecido, el propietario n.º. 1.403, "Vega Mayo, José Manuel" presenta alegación porque el pozo de su propiedad, reconocido por la CHD 28/2/2005, está fuera de su finca.

Se estima la alegación de este propietario n.º. 1.403, lo que da lugar a una nueva modificación que se notifica mediante Trámite de Audiencia con fecha 29 de noviembre de 2024.

Nuevamente presenta alegación el propietario n.º. 1.403 "Vega Mayo, José Manuel" y el propietario n.º. 1.266 "Vega Mayo, Isabel" que comparten el pozo anterior, ya que la nueva

Ctra. de Burgos, Km. 119 – Apdo.172.- 47080 VALLADOLID
Telf.: 983 419 500
https://www.jcyl.es



COPIA AUTENTICA DEL DOCUMENTO Localizador: R0E1DYTS604XAU13QHMYRY
Fecha Firma: 21/09/2026 17:04:34 Fecha copia: 29/09/2026 14:27:07
Firmado: HERMINIO VELICIA MARTINEZ
Acceda a la página web: https://www.ae.jcyl.es/verDocumentos/ver?loun=R0E1DYTS604XAU13QHMYRY para visualizar el documento

CVE del anuncio: BOP-LE-2026-187019
Verificable en https://bop.dipuleon.es
Página 30 de 93 del anuncio
CVE del boletín: BOP-LE-2026-187
Verificable en https://bop.dipuleon.es
BOP Boletín Oficial de la Provincia de León

distribución de las fincas impide el aprovechamiento conjunto y además el acceso al mismo no es suficiente, por lo que se estima su petición y se modifica de nuevo.

También presentó escrito D. José Luis Álvarez Manrique, quien ha adquirido las fincas del propietario n.º. 1.357, "García Feliz, Emilio", y manifiesta que el cerramiento de una de ellas resulta fuera de la finca 239 del polígono 8. Se estima a costa de la finca 240, lo que implica compensar a la propietaria n.º. 1.276, "Prieto Juan, Rosa Isabel" quien manifestó no poner objeción alguna a que se le adjudicase la finca 210 en el polígono 14, causando baja en el propietario n.º. 3.000, "Desconocidos".

- **59. MODIFICACIÓN N.º. 77. ACUERDO.**

En el **polígono 8** se modifica el camino que atraviesa la masa 7 y linda con las fincas 105 y 100 del polígono 8, ya que presenta un talud que imposibilita el acceso a la finca 105 que se adjudicó al propietario n.º. 1420 "Baltuille Rodríguez, Leonisa".

Las fincas afectadas son la 100, 101, 105 y 107, desapareciendo la finca 107 y cambiando de ubicación la finca 100 y la finca 105.

Propietarios afectados: 338 "Anta González, Julio", 1.420 "Baltuille Rodríguez, Leonisa" y 5.000 (Tierras Sobrantes).

Con fecha 5 de diciembre de 2024 se notifica el Trámite de Audiencia a los interesados, sin que hayan presentado alegación alguna al respecto.

- **60. MODIFICACIÓN N.º. 78. ACUERDO.**

En el **polígono 8** se modifica la traza del camino que divide la masa 7 ya que la traza proyectada no puede ejecutarse por la orografía del terreno y por la pendiente existente.

Fincas afectadas: 126, 127, 131, 132, 133, 134, 135, 136, 137, 138, 139, 140, 141, 142, 143, 144, 145, 146, 147, 148, 149, 150, 151, 152, 153, 154, 155, 156, 157, 158, 159, 160, 161, 162, 163, 164, 165, 166, 167, 168, 169, 170 y 171.

Desaparece la finca 141 del propietario n.º. 3.000 "Desconocidos" y la finca 171 del propietario n.º. 5.000 "Tierras sobrantes".

Propietarios afectados: 1.255 "Nieto Rodríguez, José", 1.202 "Gutiérrez Álvarez, Bernardo", 1.509 "Orallo García, María Luisa y 1 más", 2.147 "Álvarez Álvarez, Martín y 2 más", 2.144 "González de Benialbo, Ferran", 1.521 "Rodríguez Álvarez, Doralina", 1.446 "Mendaña González, Eduardo", 1.313 "Álvarez Rodríguez, David", 2.119 "García Gómez, Flora", 1.515 "Parada Álvarez, Víctor", 4.089 "Manrique Cubero, Alberto", 1.206 "Gutiérrez Castellano, Trinidad", 1.259 "Cuadrado Álvarez, Mariano", 1.508 "González Álvarez, Beatriz y 1 más", 1.286 "Cubero González, Herminia", 1.281 "Mauriz Reñones, Julia", 1.246 "García Parada, José Luis", 1.522 "Rodríguez Álvarez, María Jesús", 1.405 "Álvarez Gundín, Adolfo", 1.318 "García Parada, Manuel", 1.253 "Nieto Rodríguez, Joaquín", 1.386 "García González, Primitivo", 1.379 "Barredo Gutiérrez, Esmerita y 3 más", 5.005 "Reñones Reñones, Ernesto", 1.373 "Cuadrado Morán, Juan Antonio", 2.217 "Manrique Parada, José", 1.495 "Parada Álvarez, Rosalina", 1.507 "Gutiérrez Parada, José Antonio", 4.090 "Gutiérrez Parada,



COPIA AUTENTICA DEL DOCUMENTO Localizador: R0E1DYTS604XAU13QHMYRY
Fecha Firma: 21/09/2026 17:04:34 Fecha copia: 29/09/2026 14:27:07
Firmado: HERMINIO VELICIA MARTINEZ
Acceda a la página web: https://www.ae.jcyl.es/verDocumentos/ver?loun=R0E1DYTS604XAU13QHMYRY para visualizar el documento

CVE del anuncio: BOP-LE-2026-187019
Verificable en https://bop.dipuleon.es
Página 31 de 93 del anuncio
CVE del boletín: BOP-LE-2026-187
Verificable en https://bop.dipuleon.es
BOP Boletín Oficial de la Provincia de León

Evangelino", 4.059 "García Palacio, Juan Carlos y 2 más", 1.249 "Álvarez García, Julio", 2.145 "González Manrique, Yolanda", 4.030 "Vega González, Manuel", 1.404 "Álvarez Prieto, Jesús Modesto", 1.266 "Vega Mayo, Isabel", 1.260 "Cuadrado Álvarez, Valentín", 1.475 "Álvarez Gutiérrez, Luis", 1.321 "Cubero Álvarez, Delfina", 3.000 "Desconocidos" y 5.000 "Tierras Sobrantes".

Con fechas 10, 12, 13, 14, 15, 16, 19, 21, 22, 23, 28 de mayo, 3, 16 y 17 de junio de 2025, se notifica Trámite de Audiencia al Ministerio Fiscal y a los interesados, respectivamente, sin que hayan presentado alegación alguna al referido trámite.

- **61. MODIFICACIÓN N.º. 79. BASES DEFINITIVAS Y ACUERDO.**

En el **polígono 8**, se modifica el trazado del camino inicialmente proyectado para el acceso a las fincas 1, 2, 3 y 5, debido a la imposibilidad técnica de su ejecución.

Se requiere la inclusión del terreno de las parcelas 1.803 y 1.802 del polígono 27 de Bases Definitivas, inicialmente excluidas de la concentración. Según documentación aportada, dichas parcelas pertenecen al propietario n.º. 5.005 "Reñones Reñones, Ernesto" y al propietario n.º. 1.540, "García Barredo, José" respectivamente.

Se modifican las Bases Definitivas de la zona, para incluir la parcela 1.803 con una superficie de 0,1770 ha y clase R1 como aportación del propietario n.º. 5.005 "Reñones Reñones, Ernesto" y la parcela 1.802 con una superficie de 0,3012 ha y clase R1, como aportación del propietario n.º. 1.540, "García Barredo, José".

Parcelas afectadas: 1802 y 1803 del polígono 27.

Fincas afectadas: 1, 2, 3, 4, 14, 59, 60, 61, 62, 63, 64, 65, 66, 67, 68, 69, 70, 71, 72, 73, 74, 75, 76, 77, 78 y 79.

Desaparece la finca 65 adjudicada al propietario n.º. 3.000 "Desconocidos" y las fincas 14, 64, 69 y 75 del propietario n.º. 5.000 "Tierras Sobrantes". La finca 14 da lugar a dos fincas, la 10.014 que se adjudica al propietario n.º. 5.005 "Reñones Reñones, Ernesto" y la 20.014 que se adjudica al propietario n.º. 1.542 "Junta Vecinal de Matachana-Patrimoniales".

Para compensar el aumento de superficie y valor ante el reconocimiento de dos parcelas que estaban excluidas en Bases Definitivas, se crean las fincas 359 y 360 que se adjudican al propietario n.º. 1.540 "García Barredo, José" y la finca 358 que se adjudica al propietario n.º. 5.001 "Restauración del Medio Natural".

Propietarios afectados: 1.278 "Mauriz Reñones, Antonio", 690 "Manrique García, Isolina", 1.355 "García Rodríguez, José Manuel", 1.542 "Junta Vecinal de Matachana-Patrimoniales", 1.422 "Ferrera Fernández, Alberto", 1.489 "Álvarez Cubero, Elvira", 5.005 "Reñones Reñones, Ernesto", 1.260 "Cuadrado Álvarez, Valentín", 1.286 "Cubero González, Herminia", 1.329 "Díaz Gutiérrez, María Bernarda", 1.544 "Marqués Cubero, Emilia", 1.289 "Rodríguez Marqués, Dolores", 1.308 "Álvarez Rodríguez, Araceli", 1.110 "Álvarez Martínez, Ana", 1.454 "Berjón Fernández, Siro", 1.400 "Gutiérrez Álvarez, Belarmino", 1.205 "Gutiérrez Castellano, María Angélica", 1.476 "García Gutiérrez, Pilar", 1.412 "Arias Arias, Balbina", 1.540 "García Barredo, José", 5.001 "Restauración del Medio Natural", 3.000 "Desconocidos" y 5.000 "Tierras Sobrantes".



COPIA AUTENTICA DEL DOCUMENTO Localizador: R0E1DYTS604XAU13QHMYRY
Fecha Firma: 21/09/2026 17:04:34 Fecha copia: 29/09/2026 14:27:07
Firmado: HERMINIO VELICIA MARTINEZ
Acceda a la página web: https://www.ae.jcyl.es/verDocumentos/ver?loun=R0E1DYTS604XAU13QHMYRY para visualizar el documento

CVE del anuncio: BOP-LE-2026-187019
Verificable en https://bop.dipuleon.es
Página 32 de 93 del anuncio
CVE del boletín: BOP-LE-2026-187
Verificable en https://bop.dipuleon.es
BOP Boletín Oficial de la Provincia de León

Con fechas 24 de febrero, 5, 6, 7, 8, 13, 19, 20 de mayo y 16, de junio de 2025, se notifica Trámite de Audiencia al Ministerio Fiscal y a los interesados, sin que hayan presentado alegación alguna al respecto.

- **62. MODIFICACIÓN N.º. 80. ACUERDO.**

En el **polígono 8** se constata la necesidad de separar el camino que linda con el arroyo en la parte Oeste de las fincas 5, 8, 9, 10, 11 y 13 conforme al plano adjunto.

Propietarios afectados: 1.235 "García Domínguez, M.ª del Carmen y 2 más", 1.236 "Estalayo García, Oscar", 1.342 "García Domínguez, Emiliano", 570 "Álvarez Fernández, Gerardo y 1 más", 3.000 "Desconocidos" y 1.293 "Manrique Prieto, María Victoria".

Con fecha 17, 18 y 27 de diciembre de 2024, se notifica a los interesados Trámite de Audiencia, a fin de que pudieran formular las alegaciones que estimaren pertinentes.

El 23 de diciembre de 2024, los propietarios n.º. 1.342, n.º. 1.235 y n.º. 1.236, presentaron escrito de alegaciones en el que manifiestan que la superficie afectada por la modificación del camino se anexione a la finca 6 del polígono 8 para facilitar el riego. Se desestima porque la finca 6 no se ve directamente afectada por la modificación del trazado del camino y su incorporación supondría una reducción de la superficie de las fincas implicadas. No obstante, se informa que esta situación ya ha sido objeto de compensación en la presente modificación.

- **63. MODIFICACIÓN N.º. 81. ACUERDO.**

En el **polígono 13**, el camino que separa las masas 15 y 18, linda con una presa que es necesario respetar, por lo que, se amplía el camino unos 3,5 m. Por otro lado, el camino proyectado lindero con las fincas 136 y 137 se desplaza, conforme al plano, por ser coincidente con un cauce de agua.

Se crea la finca 439 del propietario n.º. 5.001 "Restauración del Medio Natural" a fin de respetar el mencionado cauce.

Se crea la finca 440 que se adjudica al propietario n.º. 5.000 "Tierras Sobrantes".

Cambia la ubicación de la finca 137 del propietario n.º. 366 "Alonso Martínez, Yolanda" a costa de la finca 138 del propietario n.º. 5.000 "Tierras Sobrantes".

Se compensa al propietario n.º. 215 "Alonso Panizo, Laurentino" en la finca 13 a costa de la finca 14 del propietario n.º. 3.000 "Desconocidos" desapareciendo esta última.

La finca 118 del propietario n.º. 3.000 "Desconocidos" se divide dando lugar a la finca 20.118 que se adjudica al propietario n.º. 281 "Álvarez García, Elena" y la finca 10.118 que se mantiene en el lote del propietario n.º. 3.000 "Desconocidos". Y la finca 119 del propietario n.º. 3.000 "Desconocidos" desaparece.

La finca 42 se da de baja en la ficha de atribuciones del propietario n.º. 5.000 "Tierras Sobrantes" y se da de alta en la ficha de atribuciones del propietario n.º. 3.000 "Desconocidos".

Fincas afectadas: 13, 14, 42, 43, 44, 45, 116, 117, 118, 119, 120, 121, 122, 123, 124, 125, 126, 127, 128, 129, 130, 131, 132, 133, 134, 136, 137, 138, 140 y 141.



COPIA AUTENTICA DEL DOCUMENTO Localizador: R0E1DYTS604XAU13QHMYRY
Fecha Firma: 21/09/2026 17:04:34 Fecha copia: 29/09/2026 14:27:07
Firmado: HERMINIO VELICIA MARTINEZ
Acceda a la página web: https://www.ae.jcyl.es/verDocumentos/ver?loun=R0E1DYTS604XAU13QHMYRY para visualizar el documento

CVE del anuncio: BOP-LE-2026-187019
Verificable en https://bop.dipuleon.es
Página 33 de 93 del anuncio
CVE del boletín: BOP-LE-2026-187
Verificable en https://bop.dipuleon.es
BOP Boletín Oficial de la Provincia de León

Propietarios afectados: 437 "Ramos González, Victorina", 250 "Martínez Parada, Marcelino", 281 "Álvarez García, Elena", 215 "Alonso Panizo, Laurentino", 263 "Palacio Nieto, Manuel Javier", 265 "Palacio Nieto, Daniel", 5.005 "Reñones Reñones, Ernesto", 2.056 "Álvarez Vázquez, Jesús y 1 más", 264 "Palacio Nieto, José Antonio", 1.244 "García Parada, Miguel Ángel", 1.319 "Nieto Rodríguez, Antonio", 290 "Fernández Prieto, José Ramón", 374 "Martínez Reguera, María Antonia", 266 "Palacio Nieto, Felicitas", 1.363 "Bouzan Álvarez, Manuel", 1.471 "Sánchez García, Juan Manuel", 1.366 "García Rodríguez, María Lina", 322 "Parada González, María Teresa", 1.499 "Álvarez Gómez, Dosinda", 319 "Alonso Parada, Miguel", 366 "Alonso Martínez, Yolanda", 1.309 "García García, Manolo", 2.088 "García Gómez, Pedro y 7 más", 5.000 "Tierras Sobrantes", 3.000 "Desconocidos" y 5.001 "Restauración del Medio Natural".

Con fechas 20, 23, 26 y 27 de diciembre de 2024; 7, 20, 21, y 22 de enero, 21, 24 y 26 de febrero y 26 de marzo de 2025, se notifica Trámite de Audiencia a los interesados sin que hayan presentado alegación alguna al respecto.

- **64. MODIFICACIÓN N.º. 82. ACUERDO.**

En el **polígono 13**, el camino que separa las masas 16 y 17, linda con un arroyo que es necesario respetar, separándolo y desplazándolo hacia el interior de la masa 16.

Se compensa al propietario n.º. 372 "Rodríguez Olano, María Jesús y 2 más" en la finca 28 a costa de la finca 27 del propietario n.º. 3.000 "Desconocidos", desapareciendo esta última. Y también desapareciendo la finca 99.

Se compensa al propietario n.º. 3.000 "Desconocidos" en la finca 92 a costa de la finca 91 del propietario n.º. 5.000 "Tierras sobrantes", desapareciendo esta última.

Fincas afectadas: 27, 28, 81, 82, 85, 86, 87, 91, 92, 96, 97, 98, 99, 100, 101, 102, 103, 104, 105, 106, 107, 108, 109, 110, 111, 112, 113, 114 y 241.

Propietarios afectados: 1.111 "Álvarez Martínez, Ángeles", 251 "Martínez Parada, Ramón", 4.077 "Riesco García, Borja y otro", 242 "Álvarez Ramos, Julio", 2.042 "González Parada, Tomás", 324 "Álvarez Álvarez, Delsita", 400 "Martínez García, Ángel", 121 "Rodríguez Martínez, Encarnación Josefa", 216 "García Alonso, José", 334 "Arias Martínez, Oliva", 372 "Rodríguez Olano, María Jesús y 2 más", 335 "Arias Martínez, María del Pilar", 337 "Arias Martínez, José Luis", 336 "Arias Martínez, Purificación", 2.050 "Rubial Martínez, María Dolores", 4.086 "Castellano Fritz, Gonzalo Rodrigo y otro", 404 "Alonso Alonso, María del Carmen", 403 "Alonso Alonso, Florentino David", 402 "Alonso Alonso, Felida Antonia", 401 "Alonso Alonso, Alberto", 286 "Prieto Arce, José", 5.000, "Tierras Sobrantes" y 3.000 "Desconocidos".

Con fechas 11, 12, 16, 17, 19, 26 y 27 de diciembre de 2024, 13 y 20 de enero de 2025, se notifica a los interesados Trámite de Audiencia, sin que ninguna de las partes haya presentado alegación alguna al respecto.

- **65. MODIFICACIÓN N.º. 83. ACUERDO.**



COPIA AUTENTICA DEL DOCUMENTO Localizador: R0E1DYTS604XAU13QHMYRY
Fecha Firma: 21/09/2026 17:04:34 Fecha copia: 29/09/2026 14:27:07
Firmado: HERMINIO VELICIA MARTINEZ
Acceda a la página web: https://www.ae.jcyl.es/verDocumentos/ver?loun=R0E1DYTS604XAU13QHMYRY para visualizar el documento

CVE del anuncio: BOP-LE-2026-187019
Verificable en https://bop.dipuleon.es
Página 34 de 93 del anuncio
CVE del boletín: BOP-LE-2026-187
Verificable en https://bop.dipuleon.es
BOP Boletín Oficial de la Provincia de León

En el **polígono 13** el camino proyectado al Este de la finca 341 atraviesa una arqueta cuya presencia imposibilita su ejecución conforme al diseño previsto. En consecuencia, resulta necesario modificar el trazado del mismo, adaptándolo a la configuración actual del terreno según planos adjuntos.

Las fincas afectadas son la 331, 332, 333, 336, 337, 338, 339, 341, 342, 343, 344, 345, 346, 347 y 201. Desaparece la finca 344 del propietario n.º. 3.000 "Desconocidos".

Propietarios afectados: 1.426 "Castellano Álvarez, Manuel", 2.117 "Lozano Fernández, Roberto", 1.424 "Castellano Álvarez, Ramón", 2.131 "Lorenzana García, María del Camino", 1.417 "Gutiérrez Valtuille, Manuela", 1.542 "Junta Vecinal de Matachana-Patrimoniales", 5.000 "Tierras Sobrantes", 1.321 "Cubero Álvarez, Delfina", 1.364 "Jordan Álvarez, Trinidad", 1.222 "González Rodríguez, Soledad", 1.203 "Arias Arias, Luis", y 3.000 "Desconocidos".

Los días 17, 21, 24, 25 de febrero, 4 de marzo y 9 de abril de 2025, se notifica a los interesados Trámite de Audiencia, sin que ninguna de las partes haya presentado alegación alguna al referido trámite.

- **66. MODIFICACIÓN N.º. 85. ACUERDO.**

En el **polígono 12,** se constata la existencia de una senda situada al Este de la masa 11, la cual linda con terreno excluido y da acceso a una finca igualmente excluida. Para garantizar el acceso a esta finca es necesario reflejar la senda y adaptar las fincas linderas.

Se compensa al propietario n.º. 433 "Álvarez Álvarez, María Isabel" con la finca 20.259, segregada de la finca 259 del propietario n.º. 3.000 "Desconocidos", renumerando la finca matriz como finca 10.259 manteniéndose adjudicada al propietario n.º. 3.000.

La finca 261 del propietario n.º. 5.000 "Tierras Sobrantes" pasa al propietario n.º. 3.000 "Desconocidos".

Fincas afectadas: 57, 58 y 59, 259 y 261.

Propietarios afectados: 433 "Álvarez Álvarez, M.ª Isabel", 445 "Jordan Mansilla, Josefa", 440 "Domínguez González, Octavio", 3.000 "Desconocidos" y 5.000 "Tierras Sobrantes".

Los días 30 de mayo y 23 de junio de 2025, se notifica a los interesados Trámite de Audiencia, sin que ninguna de las partes haya presentado alegación alguna al respecto.

- **67. MODIFICACIÓN N.º. 86. ACUERDO.**

En el **polígono 10** se desplaza el camino colindante al Este con la finca 138 por la existencia en dicho emplazamiento de un muro y unos árboles.

Las fincas afectadas son la 137, 138, 139 y 141.

Propietarios afectados: 530 "Tercero Nieto, Sabina", 435 "Morán Ramos, Josefa", 1.535 "Fernández Álvarez, José María" y 5.001 "Restauración del Medio Natural".

Con fecha 12 de marzo de 2025, se notifica Trámite de Audiencia a los interesados, sin que se haya presentado alegación alguna al respecto.



COPIA AUTENTICA DEL DOCUMENTO Localizador: R0E1DYTS604XAU13QHMYRY
Fecha Firma: 21/09/2026 17:04:34 Fecha copia: 29/09/2026 14:27:07
Firmado: HERMINIO VELICIA MARTINEZ
Acceda a la página web: https://www.ae.jcyl.es/verDocumentos/ver?loun=R0E1DYTS604XAU13QHMYRY para visualizar el documento

CVE del anuncio: BOP-LE-2026-187019
Verificable en https://bop.dipuleon.es
Página 35 de 93 del anuncio
CVE del boletín: BOP-LE-2026-187
Verificable en https://bop.dipuleon.es
BOP Boletín Oficial de la Provincia de León

- **68. MODIFICACIÓN N.º. 88. ACUERDO.**

En el **polígono 15** el camino proyectado en la masa 5 que limita al Este con la finca 87 adjudicada al propietario n.º. 118 "Junta Vecinal de Viloria-Patrimoniales", se elimina por la orografía del terreno, y se traza uno alternativo siendo necesario ajustar la masa. También el camino que se localiza entre las fincas 98 y 99 se acorta.

Fincas afectadas: 33, 34, 82, 84, 85, 86, 87, 88, 89, 90, 91, 92, 93, 94, 95, 98, 99 y 104.

La finca 90 adjudicada al propietario n.º. 2.196 "Marqués Prieto, Ángel" y la finca 91 adjudicada al propietario n.º. 5.000 "Tierras Sobrantes" desaparecen.

Propietarios afectados: 35 "Ramos Álvarez, Evangelina y 2 más", 33 "Álvarez Martín, Sonia y 1 más", 249 "Martínez Castellano, Ramona", 56 "Prieto Álvarez, Juan Martín y 2 más", 118 "Junta Vecinal de Viloria-Patrimoniales", 116 "Álvarez Cuadrado, Isabel", 97 "Ramos Alonso, Antonio", 2.196 "Marqués Prieto, Ángel", 5.000 "Tierras Sobrantes", 115 "Álvarez Cuadrado, Vidalina", 86 "Prieto Álvarez, Álvaro", 26 "Cuadrado Álvarez, María Luisa", 24 "Prieto González, Jovino", 65 "Marqués Prieto, Delmiro" y 31 "Castellano Escudero, María del Carmen".

Con fechas 29, 30 de abril, 2, 5, 8, 14, 15, y 16 de mayo y 10 de julio de 2025, se notifica Trámite de Audiencia a los interesados y al Ministerio Fiscal, sin que ninguna de las partes haya presentado alegación alguna al respecto.

- **69. MODIFICACIÓN N.º. 90. ACUERDO.**

En el **polígono 16** debido a la pendiente del terreno es necesario readaptar el camino existente que da acceso a la finca 224, ajustando las fincas afectadas como consecuencia del cambio. Se compensa al propietario n.º. 5.016 "Nieto Álvarez, Andrés y Mª Rosario" en la finca 189 del mismo polígono con cargo al propietario n.º. 5.000 "Tierras Sobrantes".

Las fincas afectadas son la 223, 224 y 227.

Propietarios afectados: 5.016 "Nieto Álvarez, Andrés y M.ª Rosario", 378 "Castellano Alonso, María de las Mercedes", 3.000 "Desconocidos" y 5.000 "Tierras Sobrantes".

Con fechas 24 y 25 de febrero de 2025, se notifica Trámite de Audiencia a los interesados y al Ministerio Fiscal, a fin de que todos ellos pudieran formular las alegaciones que estimaren pertinentes.

El 5 de marzo de 2025, la propietaria n.º. 378 "Castellano Alonso, María de las Mercedes", presenta alegaciones, solicitando la finca de reemplazo 92 del polígono 16. No puede atenderse su requerimiento respecto al cambio de adjudicación de finca de reemplazo, por ser del todo extemporáneo. Respecto a la modificación de la senda de acceso propuesta, la interesada no presenta ninguna alegación.

- **70. MODIFICACIÓN N.º. 91. ACUERDO.**



COPIA AUTENTICA DEL DOCUMENTO Localizador: R0E1DYTS604XAU13QHMYRY
Fecha Firma: 21/09/2026 17:04:34 Fecha copia: 29/09/2026 14:27:07
Firmado: HERMINIO VELICIA MARTINEZ
Acceda a la página web: https://www.ae.jcyl.es/verDocumentos/ver?loun=R0E1DYTS604XAU13QHMYRY para visualizar el documento

CVE del anuncio: BOP-LE-2026-187019
Verificable en https://bop.dipuleon.es
Página 36 de 93 del anuncio
CVE del boletín: BOP-LE-2026-187
Verificable en https://bop.dipuleon.es
BOP Boletín Oficial de la Provincia de León

En el **polígono 17**, se constata que el camino que separa las fincas 180 y 248, que pertenecen a la Junta Vecinal de San Pedro Castañero-Comunales, no se puede realizar por la excesiva pendiente que presenta, por lo tanto, se convierte en un camino terminal para dar acceso a la finca 180.

Fincas afectadas: 180 y 248.

Propietarios afectados: 373 "Junta Vecinal de San Pedro Castañero-Comunales".

Con fecha 16 de enero de 2025, se notifica Trámite de Audiencia sin que haya presentado alegación alguna al respecto el propietario afectado.

- **71. MODIFICACIÓN N.º. 92. ACUERDO.**

El camino que discurre entre los **polígonos 12 y 13** es necesario rectificarlo en algún tramo, ajustando todas las fincas afectadas, en concreto, el camino que linda con las masas 8 y 9 del polígono 12 y la masa 16 del polígono 13.

Fincas afectadas: en el polígono 13, la 82, y en el polígono 12, la 83, 84, 85, 92, 93, 94, 95, 98, 100 y 105.

Propietarios afectados: 3.000 "Desconocidos", 2.045 "Rodríguez Pérez, Agustín", 294 "Olano Álvarez, Inocencio", 352 "Martínez García, Consuelo", 234 "Alonso Calvete, Elena", 5.000 "Tierras Sobrantes", 2.212 "Martínez Alonso, Victorina", 323 "Blanco Álvarez, Bienvenido", 93 "Blanco Nieto, Herminia" y 1.111 "Álvarez Martínez, Ángeles".

Con fechas 25, 26, 28 de febrero y 4 y 7 de marzo de 2025, se notifica Trámite de Audiencia a los interesados, sin que hayan presentado alegación alguna al respecto.

- **72. MODIFICACIÓN N.º. 93. ACUERDO.**

En el **polígono 12** se constata la necesidad de proceder a la adaptación del trazado del camino que parte del núcleo de Turienzo Castañero en dirección Este hacia las masas 6 y 7, ajustándolo a la realidad física del terreno. Asimismo, resulta preciso modificar el trazado del camino que discurre entre las masas 7 y 8, a fin de respetar la existencia de un manantial ubicado en la finca 173. Por ello, es necesario modificar el trazado del camino ajustando el cruce y las trazas entre las masas 6, 7 y 8, adaptando este a las fincas afectadas por ello.

Fincas afectadas: 143, 144, 145, 146, 147, 151, 153, 163, 164, 165, 166, 168, 169, 170, 171, 172, 173, 174, 175 y 176.

La finca 170 desaparece.

Propietarios afectados: 469 "García Álvarez, Francisco", 463 "González Martínez, Ramón y 3 más", 454 "Nieto Manrique, Consuelo", 421 "Macedo Rodríguez, Ramón y 1 más", 552 "Álvarez García, Gerardo", 576 "Martínez Morán, José Luis", 1.127 "Núñez Mauriz, Esther", 488 "Núñez Rodríguez, María Vidalina", 508 "Domínguez Álvarez, Alcira", 3.016 "Álvarez Palacio, Pedro", 2.201 "Junta Vecinal de Turienzo Castañero-Patrimoniales", 457 "Nieto Núñez, Rita", 575 "Castellano Martínez, Adoración", 5.000 "Tierras Sobrantes", 452 "Viloria



COPIA AUTENTICA DEL DOCUMENTO Localizador: R0E1DYTS604XAU13QHMYRY
Fecha Firma: 21/09/2026 17:04:34 Fecha copia: 29/09/2026 14:27:07
Firmado: HERMINIO VELICIA MARTINEZ
Acceda a la página web: https://www.ae.jcyl.es/verDocumentos/ver?loun=R0E1DYTS604XAU13QHMYRY para visualizar el documento

CVE del anuncio: BOP-LE-2026-187019
Verificable en https://bop.dipuleon.es
Página 37 de 93 del anuncio
CVE del boletín: BOP-LE-2026-187
Verificable en https://bop.dipuleon.es
BOP Boletín Oficial de la Provincia de León

Moran, Olga", 513 "Rodríguez Gutiérrez, Andrés y 1 más", 543 "Morán Morán, Amelia" y 514 "Palacio Blanco, Iris Carmelita".

Con fechas 15, 16, 20, 22, 27 de enero, 21, 24 y 25 de febrero de 2025, se notifica Trámite de Audiencia, tanto a la Fiscalía como a los interesados, sin que se haya presentado alegación alguna al respecto.

- **73. MODIFICACIÓN N.º. 94. ACUERDO.**

En el **polígono 12,** se suprime el último tramo del camino que linda con las fincas 40, 41, 45, 47 y 48 ya que es de difícil ejecución por la orografía del terreno, y las fincas 41, 45, 47 y 49 tienen acceso por otros caminos. Se ejecuta una senda como se indica en el plano adjunto, que discurre entre la finca 49 y 40, ya que la 41 accede por el camino que linda al este.

Las fincas afectadas son la 40, 41 y 49.

Propietarios afectados: 3.000 "Desconocidos", 546 "García Rodríguez, Baldomero Lorenzo y 6 más" y 4.079 "Fuente Fernández, Joaquín".

Con fecha 15 de enero de 2025, se notifica Trámite de Audiencia a los interesados y al Ministerio Fiscal, sin que se haya presentado alegación alguna al respecto.

- **74. MODIFICACIÓN N.º. 95. ACUERDO.**

En el **polígono 12**, se considera necesario alargar el camino que atraviesa la masa 16 en la finca 22, para conectarlo con el que rodea dicha masa. Ello da lugar a que una finca tenga que dividirse en dos, la 10.022 y la 20.022 atribuidas al mismo propietario n.º. 571.

Propietario afectado: 571 "Junta Vecinal de Turienzo Castañero-Comunales".

El día 9 de enero de 2025, se le notifica Trámite de Audiencia, sin que haya presentado alegación alguna al referido trámite.

- **75. MODIFICACIÓN N.º. 97. ACUERDO.**

En el **polígono 1** se elimina el camino que linda con las fincas por el Este, quedando sin acceso las fincas 40 y 41. Se subsana ejecutando una senda como se indica en el plano adjunto, que discurre entre la finca 39 y las fincas 41 y 42, para que tengan acceso por ella, las mencionadas y la 40.

Fincas afectadas: 40, 41 y 42

Propietarios afectados: 857 "Álvarez de la Hoz, Cristina", 858 "Álvarez de la Hoz, Sonia" y 5.000 "Tierras Sobrantes".

No habiéndose podido practicar la notificación del Trámite de Audiencia a los interesados, el 29 de mayo de 2024 se procede a notificar mediante publicación en el Tablón Edictal Único del Boletín Oficial del Estado de conformidad con el artículo 44 de la Ley 39/2015 de 1 de octubre, del Procedimiento Administrativo Común de las Administraciones Públicas.



COPIA AUTENTICA DEL DOCUMENTO Localizador: R0E1DYTS604XAU13QHMYRY
Fecha Firma: 21/09/2026 17:04:34 Fecha copia: 29/09/2026 14:27:07
Firmado: HERMINIO VELICIA MARTINEZ
Acceda a la página web: https://www.ae.jcyl.es/verDocumentos/ver?loun=R0E1DYTS604XAU13QHMYRY para visualizar el documento

CVE del anuncio: BOP-LE-2026-187019
Verificable en https://bop.dipuleon.es
Página 38 de 93 del anuncio
CVE del boletín: BOP-LE-2026-187
Verificable en https://bop.dipuleon.es
BOP Boletín Oficial de la Provincia de León

Junta de Castilla y León
Consejería de Agricultura, Ganadería
Medio Rural y Política Ambiental
Dirección General de Desarrollo Rural

- **76. MODIFICACIÓN N.º. 98. ACUERDO.**

En el **polígono 8**, se comprueba que no existe acceso a una construcción ubicada en la finca 6, por lo que es necesario trazar una senda, que existía previamente, atravesando la finca 7 perteneciente al propietario afectado n.º. 1.542 "Junta Vecinal de Matachana- Patrimoniales" dando así lugar a dos fincas de reemplazo: la finca 10.007 y la finca 20.007 ambas del propietario n.º. 1.542.

Se notifica Trámite de Audiencia al interesado el 19 de abril de 2024, sin que se haya presentado alegación alguna al respecto.

- **77. MODIFICACIÓN N.º. 99. ACUERDO.**

En el **polígono 12,** de acuerdo con la orografía del terreno, resulta necesario desplazar el camino que linda al Oeste con las fincas 2, 3 y 4, debido a la existencia de un muro y de varios árboles que impiden mantener la traza inicialmente prevista.

Se compensa para ello al propietario n.º. 429 "Álvarez Fuente, José Manuel" en la finca 301 a costa de la finca 299 del propietario n.º. 3.000 "Desconocidos".

Fincas afectadas: 2, 3, 4, 299 y 301.

Propietarios afectados: 429 "Álvarez Fuente, José Manuel", 406 "Reguero Nieto, Feliciano", 4.079 "Fuente Fernández, Joaquín" y 3.000 "Desconocidos".

Con fechas 3, 6, 14 y 23 de octubre de 2025, se notifica Trámite de Audiencia al Ministerio Fiscal y a los interesados, sin que se haya presentado alegación alguna al respecto.

**VISTOS**, los Informes-Propuesta emitidos, la Ley 1/2014 de 19 de marzo, Agraria de Castilla y León, la Ley 14/1990, de 28 de noviembre, de Concentración Parcelaria de Castilla y León, la Ley 3/2001, de 3 de julio, del Gobierno y de la Administración de la Comunidad de Castilla y León, la Ley 39/2015, de 1 de octubre, del Procedimiento Administrativo Común de las Administraciones Públicas y demás disposiciones de general y pertinente aplicación, esta Dirección General de Desarrollo Rural

**RESUELVE**

**MODIFICAR las Bases Definitivas** de la zona de Concentración Parcelaria de Castropodame (León), en el sentido de:

- Incluir en el proceso de concentración parcelaria, la parcela 1.803 del polígono 27, con una superficie de 0,1770 ha y clase R1 y la parcela 1.802 del mismo polígono, con una superficie de 0,3012 ha y clase R1, inicialmente excluidas, y necesarias ahora por trazados de caminos.

- En consecuencia, dar de alta en el Boletín Individual de la Propiedad de "Reñones Reñones, Ernesto" (Propietario n.º. 5.005) la parcela 1.803 del polígono 27, en nuda

Ctra. de Burgos, Km. 119 – Apdo.172.- 47080 VALLADOLID
Telf.: 983 419 500
https://www.jcyl.es



COPIA AUTENTICA DEL DOCUMENTO Localizador: R0E1DYTS604XAU13QHMYRY
Fecha Firma: 21/09/2026 17:04:34 Fecha copia: 29/09/2026 14:27:07
Firmado: HERMINIO VELICIA MARTINEZ
Acceda a la página web: https://www.ae.jcyl.es/verDocumentos/ver?loun=R0E1DYTS604XAU13QHMYRY para visualizar el documento

CVE del anuncio: BOP-LE-2026-187019
Verificable en https://bop.dipuleon.es
Página 39 de 93 del anuncio
CVE del boletín: BOP-LE-2026-187
Verificable en https://bop.dipuleon.es
BOP Boletín Oficial de la Provincia de León

Junta de Castilla y León
Consejería de Agricultura, Ganadería
Medio Rural y Política Ambiental
Dirección General de Desarrollo Rural

propiedad y con carácter privativo, teniendo el usufructo universal y vitalicio Dª. María Edelmira Reñones Reñones, y en el Boletín Individual de la Propiedad de "García Barredo, José" (Propietario n.º. 1.540) la parcela 1.802 del polígono 27, en pleno dominio.

**MODIFICAR el Acuerdo de Concentración Parcelaria** de la zona de Castropodame (León), en los términos que se detallan a lo largo de las 77 modificaciones que contiene el Expositivo Quinto y conforme al Anexo I de la presente Resolución.

Se adjuntan planos con la situación de las Bases Definitivas y el Acuerdo de Concentración, antes y después de la modificación.

Lo que se notifica en cumplimiento del artículo 40 de la Ley 39/2015, de 1 de octubre, del Procedimiento Administrativo Común de las Administraciones Públicas, indicando que, contra la presente Resolución, que no agota la vía administrativa, cabe interponer recurso de alzada ante el Ilmo. Sr. Viceconsejero de Política Agraria Comunitaria y Medio Rural en el plazo de un mes, a contar desde el día siguiente a la recepción de esta notificación, de acuerdo con lo dispuesto en los artículos 112,121 y 122 de la Ley 39/2015, de 1 de octubre, y en el artículo 60 de la Ley 3/2001, de 3 de julio.

En Valladolid, a fecha de firma electrónica

EL DIRECTOR GENERAL
DE DESARROLLO RURAL

Fdo.: Herminio Velicia Martínez

**SR. JEFE DE SERVICIO TERRITORIAL DE AGRICULTURA, GANADERÍA Y DESARROLLO RURAL DE LEÓN.**

Ctra. de Burgos, Km. 119 – Apdo.172.- 47080 VALLADOLID
Telf.: 983 419 500
https://www.jcyl.es



COPIA AUTENTICA DEL DOCUMENTO Localizador: R0E1DYTS604XAU13QHMYRY
Fecha Firma: 21/09/2026 17:04:34 Fecha copia: 29/09/2026 14:27:07
Firmado: HERMINIO VELICIA MARTINEZ
Acceda a la página web: https://www.ae.jcyl.es/verDocumentos/ver?loun=R0E1DYTS604XAU13QHMYRY para visualizar el documento

CVE del anuncio: BOP-LE-2026-187019
Verificable en https://bop.dipuleon.es
Página 40 de 93 del anuncio
CVE del boletín: BOP-LE-2026-187
Verificable en https://bop.dipuleon.es
BOP Boletín Oficial de la Provincia de León

# ANEXO - I

| Nº MODIF | Nº Propietario | Propietario | ACUERDO | | | | ACUERDO MODIFICADO | | | |
|---|---|---|---|---|---|---|---|---|---|---|
| | | | Pol | Finca | Superf | Valor | Pol | Finca | Superf | Valor |
| 1 | 1622 | MANSILLA GOMEZ, ÁNGEL LUIS | 10 | 58 | 5.193 | 448,605 | 10 | 58 | 6.004 | 513,160 |
| | 1622 | MANSILLA GOMEZ, ÁNGEL LUIS | 10 | 59 | 1.606 | 136,690 | DESAPARECE | | | |
| | 1622 | MANSILLA GOMEZ, ÁNGEL LUIS | 10 | 46 | 1.368 | 123,040 | 10 | 46 | 1.791 | 161,110 |
| | 1622 | MANSILLA GOMEZ, ÁNGEL LUIS | 10 | 78 | 7.756 | 698,040 | 10 | 78 | 8.934 | 804,060 |
| | 731 | LUNA LUNA, PILAR | 10 | 53 | 1.929 | 173,610 | 10 | 53 | 2.082 | 187,380 |
| | 701 | ÁLVAREZ GONZÁLEZ, JULIÁN | 10 | 54 | 4.056 | 365,040 | 10 | 54 | 4.213 | 379,170 |
| | 784 | GARCÍA GÓMEZ, RAFAEL | 10 | 55 | 1.137 | 90,970 | 10 | 55 | 1.148 | 103,320 |
| | 1607 | FERNÁNDEZ GONZÁLEZ, BENITO | 10 | 56 | 2.967 | 267,030 | 10 | 56 | 2.984 | 268,560 |
| | 721 | GÓMEZ ÁLVAREZ, EVANGELINA | 10 | 57 | 1.723 | 155,070 | 10 | 57 | 1.822 | 163,980 |
| | 1624 | GÓMEZ MARTÍNEZ, MARTÍN | 10 | 60 | 3.592 | 284,955 | 10 | 60 | 3.592 | 304,205 |
| | 3000 | DESCONOCIDOS | 10 | 47 | 423 | 38,070 | DESAPARECE | | | |
| | 3000 | DESCONOCIDOS | 10 | 79 | 1.178 | 106,020 | DESAPARECE | | | |
| 2 | 328 | MESURO CASTRO, OBDULIA | 3 | 53 | 9.386 | 697,120 | 3 | 53 | 9.512 | 706,570 |
| | 983 | VOCES CASTRO, ROSA MARÍA | 3 | 55 | 11.533 | 864,975 | 3 | 55 | 11.407 | 855,525 |
| | 983 | VOCES CASTRO, ROSA MARÍA | 2 | 14 | 4.644 | 417,960 | 2 | 14 | 4.917 | 442,530 |
| | 2194 | RODRÍGUEZ RODRÍGUEZ, SALVADOR | 3 | 56 | 43.521 | 3.177,350 | 3 | 10056 | 42.292 | 3.075,600 |
| | | | | | | | 3 | 20056 | 2.644 | 198,300 |
| | 824 | CUELLAS CASTRO, MIGUEL DEMETRIO | 3 | 57 | 7.597 | 527,000 | 3 | 57 | 7.816 | 542,350 |
| | 805 | BARREIRA EIRAS, JUAN FRANCISCO | 3 | 58 | 11.494 | 812,975 | 3 | 58 | 11.754 | 837,525 |
| | 964 | FERNÁNDEZ PALACIOS, MARÍA DEL PILAR | 3 | 59 | 31.743 | 2.379,975 | 3 | 59 | 32.989 | 2.474,075 |
| | 950 | PALACIO ÁLVAREZ, MARTÍN | 3 | 60 | 32.531 | 2.670,015 | 3 | 60 | 33.077 | 2.716,095 |
| | 828 | RAMOS DE LA FUENTE, MIGUEL ÁNGEL | 3 | 61 | 12.173 | 925,020 | 3 | 61 | 12.703 | 959,640 |
| | 5000 | TIERRAS SOBRANTES | 3 | 65 | 1.338 | 100,350 | DESAPARECE | | | |
| | 5000 | TIERRAS SOBRANTES | 2 | 13 | 2.133 | 191,970 | 2 | 13 | 1.860 | 167,400 |
| 8 | 1825 | VEGA VALES, CARLOS | 5 | 213 | 15.145 | 1.161,740 | 5 | 213 | 27.009 | 2.226,965 |
| | 1825 | VEGA VALES, CARLOS | 6 | 116 | 11.000 | 990,000 | DESAPARECE | | | |
| | 783 | GARCIA FUENTE, ESTRELLA | 5 | 212 | 3.295 | 250,060 | 5 | 212 | 3.506 | 269,675 |
| | 1070 | REGUERO PARADA, BENIGNA | 6 | 113 | 3.178 | 286,020 | 5 | 382 | 3.609 | 308,490 |
| | 1013 | FELIZ ALVAREZ, Mª NIEVES | 6 | 112 | 2.410 | 214,995 | 5 | 383 | 2.727 | 225,150 |
| | 1092 | ARIAS ALVAREZ, TOMAS | 5 | 207 | 5.629 | 424,980 | 5 | 207 | 5.820 | 440,160 |
| | 1066 | VALES RODRIGUEZ, ELIDIA | 6 | 106 | 2.691 | 229,995 | 5 | 384 | 2.859 | 242,280 |
| | 1071 | ARIAS GUTIERREZ, GERARDO | 5 | 208 | 24.042 | 1.665,015 | 5 | 208 | 24.051 | 1.665,675 |
| | 3000 | DESCONOCIDOS | 6 | 107 | 2.135 | 177,975 | DESAPARECE | | | |
| | 5000 | TIERRAS SOBRANTES | 6 | 108 | 781 | 66,615 | DESAPARECE | | | |
| | 3000 | DESCONOCIDOS | 5 | 211 | 25.888 | 2.106,230 | 5 | 10211 | 8.336 | 685,165 |
| | 4104 | CASTAÑEIRAS, FOLGUERAL, FERNANDO | Resolución 28/4/2026 de la DG | | | | 5 | 20211 | 21.795 | 1.802,880 |
| 11 | 108 | FERNANDEZ RODRIGUEZ, MARCELINO | 14 | 283 | 2.171 | 217,100 | 14 | 283 | 6.848 | 684,800 |
| | 108 | FERNANDEZ RODRIGUEZ, MARCELINO | 14 | 374 | 4.700 | 470,000 | DESAPARECE | | | |
| | 74 | JAÑEZ GARCIA, JOSE Y 1 MAS | 14 | 373 | 5.029 | 501,000 | 14 | 373 | 5.211 | 519,200 |
| | 2196 | MARQUES PRIETO, ANGEL | 14 | 375 | 4.240 | 424,000 | 14 | 375 | 3.895 | 389,500 |
| | 2196 | MARQUES PRIETO, ANGEL | 15 | 90 | 500 | 45,000 | 15 | 90 | 842 | 75,780 |
| | 5000 | TIERRAS SOBRANTES | 15 | 91 | 688 | 61,920 | 15 | 91 | 347 | 31,230 |
| 12 | 51 | ALONSO ÁLVAREZ, CASIMIRO | 14 | 263 | 3.295 | 165,025 | 14 | 263 | 3.394 | 170,275 |
| | 1470 | VÁZQUEZ SOBRADO, PURA MARITE | 14 | 262 | 4.736 | 274,050 | 14 | 262 | 4.540 | 261,750 |
| | 1470 | VÁZQUEZ SOBRADO, PURA MARITE | 15 | 141 | 3.522 | 316,980 | 15 | 141 | 4.162 | 374,580 |
| | 792 | FERRERO FERRERO, CESAR | 14 | 264 | 436 | 32,700 | 14 | 264 | 455 | 34,125 |
| | 3000 | DESCONOCIDOS | 15 | 140 | 4.151 | 373,590 | 15 | 140 | 3.511 | 315,990 |
| 14 | 907 | BARREDO CASTRO, JOSEFA | 3 | 94 | 4.320 | 324,000 | 3 | 94 | 4.525 | 339,375 |
| | 5000 | TIERRAS SOBRANTES | 3 | 95 | 836 | 62,700 | 3 | 95 | 1.824 | 136,800 |
| 15 | 709 | GÓMEZ GARCÍA, MARÍA ROSARIO | 5 | 265 | 2.532 | 213,960 | 5 | 265 | 2.393 | 213,570 |
| | 611 | PANIZO REGUERO, TOMÁS | 5 | 266 | 5.254 | 349,980 | 5 | 266 | 5.456 | 357,040 |
| | 1631 | NÚÑEZ LERA, FELICÍSIMA | 5 | 340 | 4.778 | 430,020 | 5 | 340 | 5.756 | 518,040 |
| | 1631 | NÚÑEZ LERA, FELICÍSIMA | 5 | 267 | 8.956 | 579,960 | 5 | 267 | 8.444 | 546,280 |
| | 3000 | DESCONOCIDOS | 5 | 341 | 5.624 | 506,160 | 5 | 341 | 4.645 | 418,050 |
| | 3000 | DESCONOCIDOS | 5 | 264 | 2.157 | 109,090 | 5 | 264 | 2.658 | 140,780 |



COPIA AUTENTICA DEL DOCUMENTO Localizador: R0E1DYTS604XAU13QHMYRY
Fecha Firma: 21/09/2026 17:04:34 Fecha copia: 29/09/2026 14:27:07
Firmado: HERMINIO VELICIA MARTINEZ
Acceda a la página web: https://www.ae.jcyl.es/verDocumentos/ver?loun=R0E1DYTS604XAU13QHMYRY para visualizar el documento

CVE del anuncio: BOP-LE-2026-187019
Verificable en https://bop.dipuleon.es
Página 41 de 93 del anuncio
CVE del boletín: BOP-LE-2026-187
Verificable en https://bop.dipuleon.es
BOP Boletín Oficial de la Provincia de León

| Nº MODIF | Nº Propietario | Propietario | ACUERDO | | | | ACUERDO MODIFICADO | | | |
|---|---|---|---|---|---|---|---|---|---|---|
| | | | Pol | Finca | Superf | Valor | Pol | Finca | Superf | Valor |
| 16 | 743 | GARCÍA GARCÍA, NEMESIO | 5 | 312 | 7.538 | 678,420 | 5 | 312 | 7.640 | 687,600 |
| | 5000 | TIERRAS SOBRANTES | 5 | 316 | 10.400 | 936,000 | 5 | 316 | 9.965 | 896,850 |
| | | | | | | | 5 | 384 | 309 | 23,640 |
| 17 | 2042 | GONZÁLEZ PARADA, TOMÁS | 13 | 1 | 2.211 | 198,990 | 13 | 1 | 2.243 | 201,870 |
| | 320 | ALONSO PARADA, MARÍA ROSA | 13 | 2 | 222 | 19,980 | 13 | 2 | 320 | 28,800 |
| | 390 | NIETO GARCÍA, CONSUELO | 13 | 3 | 1.933 | 173,970 | 13 | 3 | 2.059 | 185,310 |
| | 220 | RODRÍGUEZ FERNÁNDEZ, JUAN CARLOS | 13 | 4 | 589 | 53,010 | 13 | 4 | 623 | 56,070 |
| | 237 | MARTÍNEZ ALONSO, MARÍA MONTSERRAT | 13 | 5 | 2.464 | 212,940 | 13 | 5 | 2.594 | 226,640 |
| | 2111 | AYUNTAMIENTO DE BEMBIBRE | 13 | 6 | 1.800 | 162,000 | 13 | 6 | 2.068 | 183,240 |
| | 242 | ÁLVAREZ RAMOS, JULIO | 13 | 7 | 962 | 83,955 | 13 | 7 | 1.092 | 86,370 |
| | 4096 | PALACIO NIETO, ROGELIO Y 5 MÁS | 13 | 58 | 3.600 | 180,000 | 13 | 58 | 3.625 | 181,250 |
| | 3000 | DESCONOCIDOS | 13 | 9 | 5.904 | 503,685 | 13 | 9 | 4.784 | 415,050 |
| | 3000 | DESCONOCIDOS | 13 | 59 | 25.572 | 1.278,600 | 13 | 10059 | 23.385 | 1.169,250 |
| | | | | | | | 13 | 20059 | 1.444 | 72,200 |
| | 5000 | TIERRAS SOBRANTES | 13 | 11 | 3.361 | 296,965 | 13 | 11 | 2.929 | 259,360 |
| 18 | 356 | MARTÍNEZ NIETO, PAULINO | 12 | 86 | 7.360 | 552,000 | 12 | 86 | 7.448 | 558,600 |
| | 298 | ÁLVAREZ GARCÍA, ARACELI | 12 | 87 | 12.667 | 950,025 | 12 | 87 | 12.730 | 954,750 |
| | 210 | PARADA CASTELLANO, AMADOR Y 1 MAS | 12 | 88 | 15.360 | 1.152,000 | 12 | 88 | 15.373 | 1.152,975 |
| | 313 | GARCÍA PARADA, PILAR TERESA | 17 | 215 | 34.949 | 2.573,925 | 17 | 215 | 35.959 | 2.650,025 |
| | 230 | NIETO GONZÁLEZ, Mª TERESA | 17 | 313 | 12.347 | 926,025 | 17 | 313 | 13.323 | 999,225 |
| | 3000 | DESCONOCIDOS | 12 | 83 | 9.423 | 706,725 | 12 | 83 | 9.455 | 709,125 |
| | 3000 | DESCONOCIDOS | 17 | 222 | 1.357 | 100,025 | DESAPARECE | | | |
| | 3000 | DESCONOCIDOS | 17 | 223 | 24.793 | 1.830,005 | 17 | 223 | 23.127 | 1.707,155 |
| | 5000 | TIERRAS SOBRANTES | 12 | 89 | 6.221 | 466,575 | 12 | 89 | 10.920 | 819,000 |
| | 5000 | TIERRAS SOBRANTES | 17 | 312 | 2.442 | 183,150 | DESAPARECE | | | |
| | 5000 | TIERRAS SOBRANTES | 17 | 315 | 3.493 | 261,975 | 17 | 315 | 1.807 | 135,525 |
| 19 | 375 | MARTÍNEZ REGUERA, MARÍA INMACULADA | 17 | 213 | 4.750 | 380,000 | 17 | 213 | 4.916 | 393,280 |
| | 3000 | DESCONOCIDOS | 17 | 220 | 29.315 | 1.460,620 | 17 | 220 | 25.724 | 1.282,825 |
| | 3000 | DESCONOCIDOS | 17 | 214 | 2.726 | 218,080 | 17 | 214 | 3.156 | 252,480 |
| | 3000 | DESCONOCIDOS | 17 | 223 | 23.127 | 1.707,155 | 17 | 223 | 22.284 | 1.644,980 |
| | 3000 | DESCONOCIDOS | 17 | 231 | 2.515 | 200,000 | 17 | 231 | 2.365 | 188,000 |
| | 313 | GARCÍA PARADA, PILAR TERESA | 17 | 215 | 35.959 | 2.650,025 | 17 | 215 | 36.845 | 2.715,565 |
| | 356 | MARTÍNEZ NIETO, PAULINO | 17 | 216 | 2.512 | 200,960 | 17 | 216 | 2.852 | 228,160 |
| | 373 | J.V. SAN PEDRO CASTAÑERO –comunales | 17 | 217 | 44.703 | 2.136,420 | 17 | 217 | 45.412 | 2.172,185 |
| | 297 | GONZÁLEZ RODRÍGUEZ, GERARDO Y 1 MÁS | 17 | 221 | 5.200 | 416,000 | 17 | 221 | 5.761 | 460,880 |
| | 202 | MARTÍNEZ CASTELLANO, JOSÉ RAMÓN | 17 | 224 | 2.625 | 210,000 | 17 | 224 | 2.842 | 227,360 |
| | 203 | CASTELLANO NIETO, MARÍA ÁNGELA | 17 | 225 | 1.338 | 107,040 | 17 | 225 | 1.475 | 118,000 |
| | 277 | OLANO GONZÁLEZ, VALENTINA | 17 | 226 | 2.350 | 188,000 | 17 | 226 | 2.613 | 209,040 |
| | 5000 | TIERRAS SOBRANTES | 17 | 227 | 1.825 | 146,000 | 17 | 227 | 1.981 | 154,480 |
| | 242 | ÁLVAREZ RAMOS, JULIO | 17 | 228 | 3.549 | 258,045 | 17 | 228 | 3.966 | 288,405 |
| | 316 | GOMES MARTÍNEZ, JUDIT | 17 | 230 | 1.222 | 90,995 | 17 | 230 | 1.256 | 93,715 |
| | 2202 | GARCÍA GARCÍA, MARIANO Y 1 MÁS | 17 | 232 | 14.742 | 737,100 | 17 | 232 | 15.091 | 754,550 |
| | 5004 | ÁLVAREZ GARCÍA, ÁNGEL Y OTRA | 17 | 316 | 3.562 | 284,960 | 17 | 316 | 3.573 | 285,840 |
| | 299 | ÁLVAREZ GARCÍA, ÁNGEL | 17 | 233 | 4.663 | 373,040 | 17 | 233 | 4.737 | 378,960 |
| 20 | 264 | PALACIO NIETO, JOSE ANTONIO | 17 | 38 | 1.523 | 137,970 | 17 | 38 | 1.475 | 133,575 |
| | 259 | NIETO GONZÁLEZ, JOVINO | 17 | 39 | 3.863 | 370,955 | 17 | 10039 | 1.150 | 108,250 |
| | | | | | | | 17 | 20039 | 2.688 | 259,460 |
| | 265 | PALACIO NIETO, DANIEL | 17 | 40 | 1.480 | 148,000 | 17 | 40 | 1.480 | 148,000 |
| | 307 | ALVAREZ DÍAZ, JOSE | 17 | 42 | 300 | 30,000 | 17 | 42 | 302 | 30,200 |
| | 356 | MARTINEZ NIETO, PAULINO | 17 | 43 | 547 | 54,700 | 17 | 43 | 571 | 57,100 |
| 21 | 634 | ÁLVAREZ DIÉGUEZ, MARINA | 5 | 289 | 4.422 | 397,980 | 5 | 289 | 4.501 | 405,090 |
| | 1656 | LUNA FREY, PEDRO | 5 | 288 | 13.805 | 1.242,450 | 5 | 288 | 13.670 | 1.230,300 |
| 22 | 2086 | RODRÍGUEZ GARCÍA, ANA ISABEL | 6 | 87 | 11.151 | 780,070 | 6 | 87 | 11.404 | 802,840 |
| | 1859 | RODRÍGUEZ GONZÁLEZ, FÉ | 6 | 88 | 7.956 | 585,040 | 6 | 88 | 7.931 | 582,790 |
| | 1006 | GONZÁLEZ ÁLVAREZ, MARÍA ELISA | 6 | 89 | 10.411 | 770,380 | 6 | 89 | 10.377 | 762,060 |
| | 2129 | RODRÍGUEZ VALES, RICARDO | 6 | 90 | 1.613 | 109,710 | 6 | 90 | 1.611 | 107,260 |
| | 4075 | VALES GÓNZÁLEZ, ROSA ISABEL | 6 | 91 | 6.113 | 442,070 | 6 | 91 | 6.141 | 441,830 |
| | 1843 | GÓMEZ VALES, MARÍA JOSÉ | 6 | 92 | 8.104 | 746,040 | 6 | 92 | 8.143 | 749,550 |



COPIA AUTENTICA DEL DOCUMENTO Localizador: R0E1DYTS604XAU13QHMYRY
Fecha Firma: 21/09/2026 17:04:34 Fecha copia: 29/09/2026 14:27:07
Firmado: HERMINIO VELICIA MARTINEZ
Acceda a la página web: https://www.ae.jcyl.es/verDocumentos/ver?loun=R0E1DYTS604XAU13QHMYRY para visualizar el documento

CVE del anuncio: BOP-LE-2026-187019
Verificable en https://bop.dipuleon.es
Página 42 de 93 del anuncio
CVE del boletín: BOP-LE-2026-187
Verificable en https://bop.dipuleon.es
BOP Boletín Oficial de la Provincia de León

| Nº MODIF | Nº Propietario | Propietario | ACUERDO | | | | ACUERDO MODIFICADO | | | |
|---|---|---|---|---|---|---|---|---|---|---|
| | | | Pol | Finca | Superf | Valor | Pol | Finca | Superf | Valor |
| 24 | 3039 | GARCÍA GARCÍA, JOSÉ ANTONIO Y HNOS. | 8 | 45 | 7.444 | 669,960 | 8 | 45 | 7.093 | 638,370 |
| | 3039 | GARCÍA GARCÍA, JOSÉ ANTONIO Y HNOS. | 10 | 176 | 12.666 | 949,950 | 10 | 176 | 13.115 | 983,625 |
| | 1378 | RODRÍGUEZ GÓMEZ, AURELIO Y 11 MÁS | 8 | 46 | 2.889 | 260,010 | 8 | 46 | 2.909 | 261,810 |
| | 1211 | MAURIZ REÑONES, ISAAC | 8 | 47 | 3.267 | 294,030 | 8 | 47 | 3.318 | 298,620 |
| | 1504 | ÁLVAREZ ÁLVAREZ, EUGENIO | 8 | 48 | 14.400 | 1.296,000 | 8 | 48 | 14.425 | 1.298,250 |
| | 3000 | DESCONOCIDOS | 8 | 102 | 4.422 | 428,045 | 8 | 102 | 1.874 | 166,280 |
| | 3000 | DESCONOCIDOS | 8 | 79 | 4.030 | 403,000 | 8 | 79 | 4.195 | 419,500 |
| | 3000 | DESCONOCIDOS | 10 | 171 | 12.116 | 903,750 | 10 | 171 | 11.667 | 870,075 |
| | 3000 | DESCONOCIDOS | | | | | 8 | 80 | 2.515 | 251,500 |
| | 5000 | TIERRAS SOBRANTES | 8 | 80 | 376 | 37,600 | prop3000 | | | |
| | 5000 | TIERRAS SOBRANTES | 8 | 100 | 1.951 | 195,100 | 8 | 100 | 1.085 | 99,855 |
| | 5000 | TIERRAS SOBRANTES | 8 | 104 | 1.270 | 127,000 | DESAPARECE | | | |
| | 1542 | JV DE MATACHANA-PATRIMONIALES | 8 | 81 | 1.539 | 153,900 | 8 | 81 | 1.566 | 156,600 |
| | 1542 | JV DE MATACHANA-PATRIMONIALES | 8 | 92 | 28.997 | 2.899,700 | 8 | 92 | 28.882 | 2.888,200 |
| | 1464 | FERNÁNDEZ ENRIQUEZ, MARÍA TERESA | 8 | 82 | 1.650 | 165,000 | 8 | 82 | 1.680 | 168,000 |
| | 7 | ÁLVAREZ MARTÍNEZ, GLORIA | 8 | 83 | 6.180 | 618,000 | 8 | 10083 | 5.119 | 511,900 |
| | | | | | | | 8 | 20083 | 1.207 | 120,700 |
| | 1463 | FERNÁNDEZ ENRÍQUEZ, Mª ISABEL DEL ROSARIO | 8 | 84 | 4.100 | 410,000 | 8 | 10084 | 2.251 | 225,100 |
| | | | | | | | 8 | 20084 | 1.852 | 185,200 |
| | 1238 | GARCÍA VÁZQUEZ, SILVIA Y 1 MÁS | 8 | 85 | 1.344 | 134,400 | 8 | 85 | 1.359 | 135,900 |
| | 1212 | GUTIÉRREZ GUTIÉRREZ, FRANCISCO | 8 | 86 | 1.320 | 132,000 | 8 | 86 | 1.346 | 134,600 |
| | 1242 | VEGA RODRÍGUEZ, AQUILINA | 8 | 96 | 2.060 | 206,000 | 8 | 96 | 2.083 | 208,300 |
| | 1297 | GARCÍA GARCÍA, LUÍS | 8 | 97 | 1.580 | 158,000 | 8 | 97 | 1.579 | 157,900 |
| | 1201 | DÍAZ ÁLVAREZ, PEDRO | 8 | 98 | 1.700 | 170,000 | 8 | 98 | 1.733 | 173,300 |
| | 1329 | DÍAZ GUTIÉRREZ, Mª BERNARDA | 8 | 99 | 780 | 78,000 | 8 | 99 | 806 | 80,600 |
| | 338 | ANTA GONZÁLEZ, JULIO | 8 | 101 | 9.560 | 956,000 | 8 | 101 | 9.761 | 976,100 |
| | 1279 | MAURIZ REÑONES, HERMINIA | 8 | 103 | 720 | 72,000 | 8 | 103 | 758 | 75,800 |
| | 1420 | BALTUILLE RODRÍGUEZ, LEONISA | 8 | 105 | 1.995 | 199,500 | 8 | 105 | 2.022 | 202,200 |
| | 5009 | LÓPEZ CANOSA, FRANCISCO | 8 | 357 | 2.050 | 205,000 | 8 | 357 | 2.071 | 207,100 |
| 26 | 2203 | TABLYMA BIERZO S.L. | 15 | 68 | 8.000 | 720,000 | 15 | 68 | 8.645 | 778,050 |
| | 5000 | TIERRAS SOBRANTES | 15 | 70 | 1.478 | 133,020 | DESAPARECE | | | |
| | 76 | PARADA ORTEGA, ADRIANA Y 1 MAS | 15 | 71 | 2.700 | 243,000 | 15 | 71 | 2.812 | 253,080 |
| | 62 | RICO RODRÍGUEZ, RAFAEL | 15 | 72 | 6.200 | 558,000 | 15 | 72 | 6.340 | 570,600 |
| | 3045 | ALONSO GARCÍA, ROSARIO | 15 | 73 | 11.273 | 1.014,570 | 15 | 73 | 11.204 | 1.008,360 |
| | 5000 | TIERRAS SOBRANTES | 15 | 74 | 3.177 | 285,930 | 15 | 77 | 987 | 88,830 |
| | | | | | | | 15 | 255 | 707 | 63,630 |
| | 99 | NIETO GONZÁLEZ, PEDRO | 15 | 75 | 1.400 | 126,000 | 15 | 75 | 1.544 | 138,960 |
| | 17 | CASTELLANOS OMAÑA, MARÍA | 15 | 76 | 2.178 | 196,020 | 15 | 76 | 2.185 | 196,650 |
| | 3000 | DESCONOCIDOS | 15 | 77 | 1.812 | 163,080 | 15 | 74 | 2.034 | 183,060 |
| 29 | 5000 | TIERRAS SOBRANTES | 15 | 104 | 3.996 | 278,215 | 15 | 104 | 4.578 | 316,895 |
| | 5000 | TIERRAS SOBRANTES | 15 | 110 | 1.925 | 142,965 | 15 | 110 | 1.740 | 129,260 |
| | 118 | JUNTA VECINAL DE VILORIA – patrimoniales | 15 | 113 | 17.657 | 1.147,705 | 15 | 113 | 18.332 | 1.191,580 |
| | 118 | JUNTA VECINAL DE VILORIA – patrimoniales | 15 | 128 | 27.211 | 1.664,095 | 15 | 128 | 27.252 | 1.642,895 |
| | 118 | JUNTA VECINAL DE VILORIA – patrimoniales | 15 | 130 | 4.468 | 223,400 | 15 | 130 | 4.515 | 225,750 |
| | 118 | JUNTA VECINAL DE VILORIA – patrimoniales | 15 | 106 | 1.138 | 85,350 | 15 | 106 | 1.145 | 85,875 |
| | 118 | JUNTA VECINAL DE VILORIA – patrimoniales | 15 | 114 | 2.528 | 163,585 | 15 | 114 | 2.342 | 151,510 |
| | 74 | JAÑEZ GARCÍA, JOSÉ Y 1 MÁS | 15 | 111 | 1.354 | 100,050 | 15 | 111 | 1.513 | 112,235 |
| | 2177 | GONZÁLEZ CAO, MARCOS | 15 | 112 | 1.972 | 144,030 | 15 | 112 | 1.999 | 144,805 |
| | 1470 | VAZQUEZ SOBRADO, PURA MARITE | 15 | 115 | 3.508 | 266,000 | 15 | 115 | 3.632 | 274,335 |
| | 2001 | ALONSO GONZÁLEZ, MARÍA VICTORIA | 15 | 117 | 5.629 | 430,010 | 15 | 117 | 5.731 | 436,160 |
| | 2073 | ÁLVAREZ MANSILLA, ERNESTINA | 15 | 116 | 3.849 | 250,185 | 15 | 116 | 3.901 | 253,565 |
| | 55 | CUADRADO ÁLVAREZ, CARMEN Y 1 MÁS | 15 | 118 | 4.409 | 311,200 | 15 | 118 | 4.415 | 313,325 |
| | 4032 | CASTELLANO PARADA, CRISTINA | 15 | 119 | 2.064 | 153,985 | 15 | 119 | 2.287 | 168,440 |
| | 4033 | CASTELLANO PARADA, ANA BELÉN | 15 | 121 | 2.204 | 162,965 | 15 | 121 | 2.274 | 166,740 |
| | 3000 | DESCONOCIDOS | 15 | 122 | 1.204 | 108,015 | DESAPARECE | | | |
| | 3000 | DESCONOCIDOS | 15 | 127 | 1.998 | 115,025 | 15 | 127 | 804 | 60,300 |
| | 3000 | DESCONOCIDOS | 15 | 135 | 3.311 | 297,990 | 15 | 135 | 2.489 | 224,010 |
| | 2015 | GOMES COSTA, ANTONIO | 15 | 120 | 2.467 | 173,030 | 15 | 120 | 2.545 | 184,550 |
| | 210 | PARADA CASTELLANO, AMADOR Y 1 MAS | 15 | 123 | 2.233 | 200,970 | 15 | 123 | 2.384 | 214,560 |
| | 289 | MARTINEZ ALONSO, ANITA | 15 | 124 | 2.811 | 252,990 | 15 | 124 | 3.149 | 283,410 |
| | 284 | ALVAREZ GARCÍA, ANTONIO | 15 | 125 | 644 | 57,960 | 15 | 125 | 862 | 77,580 |
| | 22 | RODRÍGUEZ ALONSO, ANTONIO | 15 | 126 | 867 | 78,030 | 15 | 126 | 897 | 80,730 |
| | 31 | CASTELLANO ESCUDERO, MARÍA DEL CARMEN | 15 | 129 | 8.698 | 627,075 | 15 | 129 | 8.658 | 625,075 |

3

COPIA AUTENTICA DEL DOCUMENTO Localizador: R0E1DYTS604XAU13QHMYRY
Fecha Firma: 21/09/2026 17:04:34 Fecha copia: 29/09/2026 14:27:07
Firmado: HERMINIO VELICIA MARTINEZ
Acceda a la página web: https://www.ae.jcyl.es/verDocumentos/ver?loun=R0E1DYTS604XAU13QHMYRY para visualizar el documento

CVE del anuncio: BOP-LE-2026-187019
Verificable en https://bop.dipuleon.es
Página 43 de 93 del anuncio
CVE del boletín: BOP-LE-2026-187
Verificable en https://bop.dipuleon.es
BOP Boletín Oficial de la Provincia de León

| Nº MODIF | Nº Propietario | Propietario | ACUERDO | | | | ACUERDO MODIFICADO | | | |
|---|---|---|---|---|---|---|---|---|---|---|
| | | | Pol | Finca | Superf | Valor | Pol | Finca | Superf | Valor |
| | 2022 | NAVACERRADA ÁLVAREZ, JORGE Y 1 MÁS | 15 | 131 | 2.556 | 230,040 | 15 | 131 | 2.708 | 243,720 |
| | 120 | RODRÍGUEZ MARTÍNEZ, ANTOLÍN ALBERTO | 15 | 132 | 2.233 | 200,970 | 15 | 132 | 2.241 | 201,690 |
| | 121 | RODRÍGUEZ MARTÍNEZ, ENCARNACIÓN JOSEFA | 15 | 133 | 1.778 | 160,020 | 15 | 133 | 1.850 | 166,500 |
| | 119 | MARTÍNEZ GARCÍA, MARÍA AURELIA | 15 | 134 | 856 | 77,040 | 15 | 134 | 931 | 83,790 |
| | 4042 | FERNÁNDEZ DE LA TORRE, ANA Y CUATRO MÁS | 15 | 136 | 4.222 | 379,980 | 15 | 136 | 4.265 | 383,850 |
| 30 | 31 | CASTELLANO ESCUDERO, MARIA DEL CARMEN | 15 | 129 | 9.351 | 692,125 | 15 | 129 | 8.698 | 627,075 |
| | | CASTELLANO ESCUDERO, MARIA DEL CARMEN | | | | | 15 | 28 | 700 | 70,000 |
| | 32 | CASTELLANO DE LA FUENTE, OLGA Y 2 MÁS | 15 | 137 | 7.123 | 415,975 | 15 | 10137 | 2.473 | 182,950 |
| | | | | | | | 15 | 20137 | 4.270 | 238,850 |
| | 118 | JUNTA VECINAL DE VILORIA – patrimoniales | 15 | 128 | 18.453 | 1.195,420 | 15 | 128 | 25.632 | 1.561,895 |
| | 118 | JUNTA VECINAL DE VILORIA – patrimoniales | 15 | 138 | 6.312 | 323,375 | DESAPARECE | | | |
| | 66 | PRIETO GARCÍA, GENOVEVA | 15 | 28 | 680 | 68,000 | 15 | 29 | 683 | 68,300 |
| | 5000 | TIERRAS SOBRANTES | 15 | 29 | 703 | 70,300 | | | | |
| 31 | 1270 | BLANCO MORÁN, TOMÁS | 14 | 157 | 1.200 | 120,000 | 14 | 157 | 1.200 | 120,000 |
| | 1249 | ÁLVAREZ GARCÍA, JULIO | 14 | 158 | 3.210 | 321,000 | 14 | 158 | 3.300 | 330,000 |
| | 1514 | RODRÍGUEZ ÁLVAREZ, ROGELIA | 14 | 159 | 3.520 | 352,000 | 14 | 159 | 3.648 | 356,150 |
| | 1295 | ALONSO GARCÍA, DEMETRIA | 14 | 160 | 3.520 | 352,000 | 14 | 160 | 3.532 | 353,200 |
| | 3000 | DESCONOCIDOS | 14 | 169 | 290 | 29,000 | DESAPARECE | | | |
| | 4012 | RODRÍGUEZ MARQUES, ROSALINA | 14 | 170 | 4.090 | 389,925 | 14 | 170 | 4.072 | 390,075 |
| | 1228 | MARTÍNEZ GUTIÉRREZ, ARMANDO | 14 | 171 | 1.878 | 175,025 | 14 | 171 | 1.899 | 177,250 |
| | 1485 | GUTIÉRREZ RODRÍGUEZ, JOSÉ OSCAR | 14 | 172 | 4.916 | 485,050 | 14 | 10172 | 4.201 | 420,100 |
| | | | | | | | 14 | 20172 | 869 | 86,900 |
| | 1442 | BLANCO BLANCO, ARSENIO | 14 | 173 | 150 | 15,000 | 14 | 20126 | 205 | 15,375 |
| | 5000 | TIERRAS SOBRANTES | 14 | 126 | 786 | 58,950 | 14 | 10126 | 581 | 43,575 |
| 32 | 1825 | VEGA VALES, CARLOS | 6 | 120 | 14.867 | 1.338,030 | 6 | 120 | 14.867 | 1.338,030 |
| | 5000 | TIERRAS SOBRANTES | 6 | 121 | 17.002 | 1.258,790 | 6 | 10121 | 14.714 | 1.070,310 |
| | | | | | | | 6 | 20121 | 455 | 34,540 |
| | 1060 | XAVIER BARTOLOMEU, NORBERTO | 6 | 122 | 2.131 | 163,040 | 6 | 122 | 2.182 | 164,960 |
| | 1018 | ÁLVAREZ MAURIZ, MARIANO | 6 | 123 | 969 | 75,030 | 6 | 123 | 1.012 | 77,900 |
| | 1819 | VECINO RODRÍGUEZ, MARÍA AMPARO | 6 | 124 | 1.548 | 123,840 | 6 | 124 | 1.574 | 125,920 |
| | 1112 | CALVO VELASCO, FLORINDA | 6 | 125 | 2.563 | 205,040 | 6 | 125 | 2.597 | 207,760 |
| | 1020 | GUNDIN VELASCO, JOSÉ | 6 | 126 | 2.071 | 172,000 | 6 | 126 | 2.072 | 172,030 |
| | 3000 | DESCONOCIDOS | 6 | 127 | 724 | 65,160 | 6 | 127 | 761 | 68,490 |
| 33 | 3000 | DESCONOCIDOS | 6 | 104 | 689 | 62,010 | DESAPARECE | | | |
| | 2100 | ALONSO ÁLVAREZ, JOSÉ ANTONIO | 6 | 105 | 7.244 | 651,960 | 6 | 105 | 7.270 | 654,300 |
| | 2101 | FERNÁNDEZ ALONSO, JORGE | 6 | 109 | 7.933 | 713,970 | 6 | 109 | 7.967 | 717,030 |
| 34 | 321 | PARADA GONZÁLEZ, ÁNGEL | 17 | 108 | 750 | 69,850 | 17 | 108 | 574 | 53,600 |
| | 321 | PARADA GONZÁLEZ, ÁNGEL | 17 | 58 | 5.319 | 466,970 | 15 | 58 | 5.677 | 497,730 |
| | 4096 | PALACIO NIETO, ROGELIO Y CINCO MÁS | 17 | 57 | 2.113 | 180,000 | 17 | 57 | 2.294 | 194,495 |
| | 5000 | TIERRAS SOBRANTES | 17 | 56 | 3.634 | 310,375 | 17 | 56 | 3.095 | 265,205 |
| 36 | 3000 | DESCONOCIDOS | 1 | 27 | 1.845 | 179,400 | 1 | 10027 | 1.607 | 156,300 |
| | 5015 | ALVAREZ MORAN MANUELA | Resolución Desconocidos 9/7/2025 | | | | 1 | 20027 | 1.662 | 161,360 |
| | 3000 | DESCONOCIDOS | 1 | 33 | 2.203 | 220,300 | 1 | 10033 | 1.328 | 265,300 |
| | 5015 | ALVAREZ MORAN MANUELA | Resolución Desconocidos 9/7/2025 | | | | 1 | 20033 | 1.326 | 132,600 |
| | 3000 | DESCONOCIDOS | 10 | 47 | 1.144 | 102,960 | 10 | 47 | 423 | 38,070 |
| | 5000 | TIERRAS SOBRANTES | 1 | 24 | 1.554 | 151,980 | DESAPARECE | | | |
| | 4093 | NARANJO ÁLVAREZ, ROBERTO Y OTRO | 1 | 25 | 515 | 50,030 | DESAPARECE | | | |
| | 4093 | NARANJO ÁLVAREZ, ROBERTO Y OTRO | 10 | 45 | 5.937 | 373,370 | 10 | 45 | 6.569 | 430,170 |
| | 821 | FERNÁNDEZ LÓPEZ, MARÍA ROSA | 1 | 26 | 824 | 79,970 | 1 | 26 | 1.008 | 98,370 |
| | 4018 | LEIVAS GUTIÉRREZ, JOSÉ RAMÓN | 1 | 34 | 450 | 45,000 | 1 | 34 | 460 | 45,250 |
| | 1622 | MANSILLA GOMEZ, ANGEL LUIS | 10 | 46 | 1.368 | 123,040 | 10 | 46 | 1.457 | 131,130 |
| 37 | 1624 | GÓMEZ MARTÍNEZ, MARTÍN | 5 | 224 | 948 | 85,320 | 5 | 224 | 980 | 88,200 |
| | 703 | ÁLVAREZ GONZÁLEZ, ENELINA | 5 | 225 | 1.444 | 129,960 | 5 | 225 | 1.445 | 130,050 |
| | 674 | MANSILLA MELENDEZ, JOSEFA | 5 | 227 | 7.167 | 645,030 | 5 | 227 | 7.048 | 634,320 |
| | 674 | MANSILLA MELENDEZ, JOSEFA | 5 | 118 | 1.127 | 110,020 | 5 | 118 | 1.259 | 122,940 |
| | 4084 | MARTÍNEZ ÁLVAREZ, CRISTINA | 5 | 235 | 1.419 | 127,710 | 5 | 235 | 1.450 | 130,500 |
| | 631 | SIMAO PEREIRA, EDUARDO | 5 | 236 | 5.823 | 524,070 | 5 | 236 | 5.967 | 537,030 |
| | 5000 | TIERRAS SOBRANTES | 5 | 117 | 1.370 | 134,980 | 5 | 117 | 1.237 | 121,960 |
| 39 | 1855 | GONZÁLEZ PUENTE, LEDIBERTO | 9 | 76 | 2.160 | 108,000 | 9 | 76 | 2.363 | 118,150 |
| | 1132 | BARRIO FELIZ, MARÍA DEL PILAR | 9 | 77 | 1.580 | 79,000 | 9 | 77 | 1.823 | 87,730 |
| | 1080 | NÚÑEZ RODRÍGUEZ,MARÍA DEL CARMEN | 9 | 78 | 2.367 | 108,000 | 9 | 78 | 2.537 | 119,695 |
| | 2094 | FUENTES VALES, DARIO | 9 | 79 | 2.404 | 119,975 | 9 | 79 | 2.505 | 125,250 |
| | 3000 | DESCONOCIDOS | 9 | 80 | 1.260 | 63,000 | DESAPARECE | | | |
| | 1827 | RODRIGUEZ VALES, CLARA | 9 | 81 | 2.340 | 117,000 | 9 | 81 | 2.408 | 120,400 |
| | 3028 | PUENTE DOMÍNGUEZ, ENCARNACIÓN | 9 | 83 | 5.170 | 257,015 | 9 | 83 | 5.359 | 267,590 |
| | 1805 | J. V. VILLAVERDE DE LOS CESTOS-comunales | 9 | 84 | 23.709 | 1.159,260 | 9 | 84 | 24.291 | 1.188,225 |

4

COPIA AUTENTICA DEL DOCUMENTO Localizador: R0E1DYTS604XAU13QHMYRY
Fecha Firma: 21/09/2026 17:04:34 Fecha copia: 29/09/2026 14:27:07
Firmado: HERMINIO VELICIA MARTINEZ
Acceda a la página web: https://www.ae.jcyl.es/verDocumentos/ver?loun=R0E1DYTS604XAU13QHMYRY para visualizar el documento

CVE del anuncio: BOP-LE-2026-187019
Verificable en https://bop.dipuleon.es
Página 44 de 93 del anuncio
CVE del boletín: BOP-LE-2026-187
Verificable en https://bop.dipuleon.es
BOP Boletín Oficial de la Provincia de León

| Nº MODIF | Nº Propietario | Propietario | ACUERDO | | | | ACUERDO MODIFICADO | | | |
|---|---|---|---|---|---|---|---|---|---|---|
| | | | Pol | Finca | Superf | Valor | Pol | Finca | Superf | Valor |
| 40 | 1627 | PAYERO MANSILLA, SANTIAGO | 11 | 67 | 17.467 | 1.310,025 | 11 | 67 | 17.773 | 1.332,975 |
| | 3000 | DESCONOCIDOS | 11 | 70 | 8.244 | 618,300 | 11 | 70 | 7.613 | 570,975 |
| | 681 | MANSILLA PALACIO, ELENA | 11 | 71 | 13.760 | 1.032,000 | 11 | 71 | 14.085 | 1.056,375 |
| | 602 | FERNÁNDEZ GARCÍA, MARÍA ESTHER | 11 | 72 | 11.547 | 866,025 | 11 | 72 | 11.783 | 883,725 |
| | 788 | FERNÁNDEZ GARCÍA, AMPARO | 11 | 73 | 6.467 | 485,025 | 11 | 73 | 7.518 | 563,850 |
| 41 | 1056 | VEGA GUNDÍN, LUCIANO | 9 | 82 | 8.827 | 438,020 | 9 | 82 | 8.773 | 438,650 |
| | 3042 | VEGA GUNDÍN, MARÍA NIEVES | 9 | 85 | 2.600 | 130,000 | 9 | 85 | 2.730 | 136,500 |
| | 3000 | DESCONOCIDOS | 9 | 86 | 4.500 | 225,000 | 9 | 86 | 8.237 | 411,850 |
| | 1841 | ÁLVAREZ PÉREZ, HERMINIO | 9 | 87 | 16.240 | 812,000 | 9<br>9 | 87<br>20096 | 14.704<br>1.966 | 731,915<br>98,300 |
| | 5000 | TIERRAS SOBRANTES | 9 | 96 | 8.300 | 415,000 | 9 | 10096 | 3.604 | 180,200 |
| 42 | 3000 | DESCONOCIDOS | 11 | 150 | 20.420 | 1.392,150 | 11 | 150 | 21.423 | 1.442,300 |
| 43 | 1099 | REGUERO ALVAREZ, MARIA ELSITA | 7 | 195 | 3.576 | 250,020 | 7 | 195 | 3.340 | 267,200 |
| | 1100 | REGUERO ALVAREZ, MARÍA LUCINDA | 7 | 196 | 3.496 | 250,040 | 7 | 196 | 3.190 | 255,200 |
| | 1134 | RODRIGUEZ OVALLE, FELICIDAD | 7 | 197 | 4.868 | 354,985 | 7 | 197 | 4.522 | 361,760 |
| | 2105 | RODRIGUEZ VALES, JOSE MANUEL | 7 | 198 | 2.269 | 164,960 | 7 | 198 | 2.188 | 175,040 |
| | 1831 | COBOS VALES, JOSE DELMIRO | 7 | 199 | 3.684 | 255,060 | 7 | 199 | 3.335 | 266,800 |
| | 1097 | MANSILLA GUNDIN, ANA MARÍA FRANCISCA | 7 | 200 | 2.028 | 130,815 | 7 | 200 | 1.668 | 133,440 |
| | 1173 | TRAVIESO ALVAREZ, MARIA ENCINA | 7 | 202 | 2.949 | 189,975 | 7 | 202 | 2.448 | 195,840 |
| | 2093 | TRAVIESO MARTÍNEZ, BEGOÑA | 7 | 203 | 3.022 | 219,380 | 7 | 203 | 2.764 | 221,120 |
| | 3000 | DESCONOCIDOS | 7 | 194 | 6.733 | 458,300 | 7 | 194 | 1.886 | 141,450 |
| | 3000 | DESCONOCIDOS | 7 | 201 | 6.732 | 418,095 | 7 | 201 | 12.400 | 599,660 |
| 44 | 3000 | DESCONOCIDOS | 11 | 122 | 112.373 | 6.829,470 | 11 | 122 | 111.643 | 6.782,445 |
| | 575 | CASTELLANO MARTÍNEZ, ADORACIÓN | 11 | 123 | 10.790 | 750,025 | 11 | 123 | 10.795 | 756,350 |
| | 1330 | ÁLVAREZ GUNDÍN, GERARDO | 11 | 124 | 14.510 | 1.005,025 | 11 | 124 | 14.504 | 1.009,200 |
| 46 | 2095 | ARIAS PÉREZ, JOSÉ | 5 | 164 | 823 | 66,975 | 5 | 164 | 887 | 72,735 |
| | 1187 | ÁRIAS ÁLVAREZ, BEGOÑA | 5 | 165 | 2.016 | 164,010 | 5 | 165 | 2.160 | 176,970 |
| | 1154 | BARREDO NÚÑEZ, MARÍA JESÚS | 5 | 166 | 1.647 | 134,025 | 5 | 166 | 1.750 | 143,295 |
| | 1153 | BARREDO NÚÑEZ, JORGE | 5 | 167 | 1.647 | 134,055 | 5 | 167 | 1.740 | 142,425 |
| | 1152 | BARREDO NÚÑEZ, MARÍA PILAR | 5 | 168 | 1.646 | 133,995 | 5 | 168 | 1.730 | 141,555 |
| | 1151 | BARREDO NÚÑEZ, ESTHER | 5 | 169 | 1.650 | 133,995 | 5 | 169 | 1.726 | 140,835 |
| | 1050 | BLANCO MAURIZ, AMELIA | 5 | 170 | 1.797 | 145,005 | 5 | 170 | 1.871 | 151,665 |
| | 614 | REGUERO GARCÍA, MARÍA JESÚS | 5 | 171 | 32.996 | 2.522,955 | 5 | 171 | 33.303 | 2.550,585 |
| | 614 | REGUERO GARCÍA, MARÍA JESÚS | 5 | 194 | 25.837 | 1.550,000 | 5 | 194 | 25.785 | 1.546,100 |
| | 1029 | RODRÍGUEZ VALES, CLARA | 5 | 195 | 17.099 | 1.230,025 | 5 | 195 | 17.227 | 1.238,900 |
| | 1010 | COLINAS ÁLVAREZ, FERMÍN | 5 | 201 | 15.723 | 1.155,010 | 5 | 201 | 15.936 | 1.168,500 |
| | 1075 | GONZÁLEZ ÁLVAREZ, MARÍA ROSA | 5 | 204 | 1.655 | 125,070 | 5 | 204 | 1.711 | 128,580 |
| | 3000 | DESCONOCIDOS | 5 | 200 | 6.234 | 459,975 | 5 | 200 | 3.973 | 293,450 |
| | 3000 | DESCONOCIDOS | 5 | 205 | 4.527 | 344,970 | 5 | 205 | 4.391 | 334,575 |
| | 3000 | DESCONOCIDOS | 5 | 163 | 29.133 | 2.578,170 | 5 | 163 | 30.216 | 2.675,640 |
| 47 | 252 | MARTÍNEZ GONZÁLEZ, JOSÉ | 14 | 18 | 6.423 | 398,965 | 14 | 18 | 6.544 | 405,570 |
| | 2000 | NIETO MARTÍNEZ, MARÍA NATIVIDAD | 14 | 20 | 14.002 | 810,040 | 14 | 20 | 14.229 | 812,610 |
| | 224 | RODRÍGUEZ FERNÁNDEZ, ELENA | 14 | 22 | 6.453 | 359,970 | 14 | 22 | 6.648 | 364,355 |
| | 3000 | DESCONOCIDOS | 14 | 23 | 7.442 | 394,810 | 14<br>14 | 23<br>383 | 4.174<br>1.679 | 214,895<br>104,800 |
| 48 | 2070 | LERA ZAMUZ, FROILÁN JESÚS | 5 | 5 | 10.503 | 543,025 | 5 | 5 | 11.351 | 572,525 |
| | 1649 | MANSILLA FOLGADO, ROBERTO | 5 | 9 | 10.859 | 711,025 | 5 | 9 | 10.582 | 735,350 |
| | 789 | GARCÍA FERNÁNDEZ, ANA MARÍA | 5 | 11 | 11.773 | 882,975 | 5 | 11 | 11.891 | 891,825 |
| | 684 | LERA ÁLVAREZ, ÁNGELES | 5 | 255 | 4.916 | 355,960 | 5 | 255 | 5.121 | 372,330 |
| | 692 | MESURO FELIZ, JOSEFA | 5 | 256 | 19.120 | 1.275,040 | 5 | 256 | 19.411 | 1.277,190 |
| | 1608 | GONZÁLEZ GONZÁLEZ, REMEDIOS | 5 | 260 | 11.976 | 753,040 | 5 | 260 | 12.045 | 753,490 |
| | 781 | MANSILLA PANIZO, MANUEL | 5 | 261 | 24.054 | 1.508,060 | 5 | 261 | 19.519 | 1.234,910 |
| | 781 | MANSILLA PANIZO, MANUEL | 5 | 76 | 10.318 | 911,415 | 5 | 76 | 13.631 | 1.191,540 |
| | 795 | REGUERO FREY, ERNESTO | 5 | 263 | 22.952 | 1.528,950 | 5 | 263 | 29.166 | 1.699,410 |
| | 785 | GARCÍA GÓMEZ, GASPAR | 5 | 268 | 9.158 | 535,000 | 5 | 268 | 9.281 | 551,740 |
| | 661 | JORDAN MANSILLA, ESTEBAN | 5 | 274 | 3.289 | 200,060 | 5 | 274 | 3.581 | 230,050 |
| | 3040 | FELIZ GARCÍA, AMPARO | 5 | 275 | 2.464 | 153,980 | 5 | 275 | 2.428 | 158,360 |
| | 2067 | GARCÍA FELIZ, MARÍA BEGOÑA | 5 | 276 | 3.011 | 229,990 | 5 | 276 | 3.159 | 241,830 |
| | 1633 | LUNA TERCERO, MANUEL | 5 | 277 | 7.537 | 602,960 | 5 | 277 | 7.561 | 604,880 |
| | 5000 | TIERRAS SOBRANTES | 5 | 273 | 4.757 | 268,360 | 5 | 385 | 374 | 27,825 |
| | 5000 | TIERRAS SOBRANTES | 5 | 10 | 4.443 | 333,225 | 5 | 10010 | 3.964 | 297,300 |
| | 3000 | DESCONOCIDOS | 5 | 264 | 2.137 | 114,730 | 5 | 20010 | 3.388 | 254,100 |
| | 3000 | DESCONOCIDOS | 5 | 75 | 3.313 | 280,125 | DESAPARECE | | | |



COPIA AUTENTICA DEL DOCUMENTO Localizador: R0E1DYTS604XAU13QHMYRY
Fecha Firma: 21/09/2026 17:04:34 Fecha copia: 29/09/2026 14:27:07
Firmado: HERMINIO VELICIA MARTINEZ
Acceda a la página web: https://www.ae.jcyl.es/verDocumentos/ver?loun=R0E1DYTS604XAU13QHMYRY para visualizar el documento

CVE del anuncio: BOP-LE-2026-187019
Verificable en https://bop.dipuleon.es
Página 45 de 93 del anuncio
CVE del boletín: BOP-LE-2026-187
Verificable en https://bop.dipuleon.es
BOP Boletín Oficial de la Provincia de León

| Nº MODIF | Nº Propietario | Propietario | ACUERDO | | | | ACUERDO MODIFICADO | | | |
|---|---|---|---|---|---|---|---|---|---|---|
| | | | Pol | Finca | Superf | Valor | Pol | Finca | Superf | Valor |
| 49 | 5000 | TIERRAS SOBRANTES | 4 | 21 | 5.318 | 417,620 | 4 | 21 | 5.340 | 419,600 |
| | 783 | GARCÍA FUENTE, ESTRELLA | 4 | 22 | 1.479 | 133,110 | 4 | 22 | 1.527 | 136,580 |
| | 1617 | JUNTA VECINAL DE CASTROPODAME – comunales | 4 | 103 | 168.744 | 12.232,240 | 4 | 103 | 168.435 | 12.212,155 |
| | 1617 | JUNTA VECINAL DE CASTROPODAME – comunales | 4 | 24 | 4.313 | 323,475 | 4 | 24 | 4.032 | 302,400 |
| | 648 | MESURO MANSILLA, SATURNINO | 4 | 26 | 2.164 | 189,525 | 4 | 26 | 2.287 | 197,690 |
| | 2071 | ÁLVAREZ LUNA, JOSÉ ANTONIO Y 2 MÁS | 4 | 28 | 3.022 | 271,980 | 4 | 28 | 3.038 | 273,420 |
| | 656 | RODRÍGUEZ ÁLVAREZ, ADELINA | 4 | 29 | 1.445 | 130,050 | 4 | 29 | 1.486 | 133,740 |
| | 1642 | MARTÍNEZ LUNA, ELOINA | 4 | 30 | 680 | 61,200 | 4 | 30 | 721 | 64,490 |
| | 639 | LORDEN REGUERO, AVELINO | 4 | 102 | 6.440 | 425,660 | 4 | 102 | 6.749 | 445,745 |
| 50 | 761 | BARREDO FELIZ, ENCARNACIÓN | 4 | 36 | 4.702 | 235,100 | 4 | 36 | 4.985 | 249,250 |
| | 752 | MESURO FOLGADO, TEODORA | 4 | 37 | 20.477 | 1.153,010 | 4 | 37 | 20.526 | 1.155,460 |
| | 646 | GARCÍA BARREDO, GERARDO | 4 | 40 | 1.044 | 93,960 | 4 | 40 | 1.126 | 100,980 |
| | 647 | MESURO MANSILLA, BENILDE | 4 | 42 | 1.133 | 101,970 | 4 | 42 | 1.134 | 102,060 |
| | 621 | GOMEZ GARCÍA, FERNANDO | 4 | 44 | 1.744 | 156,960 | 4 | 44 | 1.833 | 164,970 |
| | 687 | PALACIO PANIZO, CONCEPCION | 4 | 45 | 6.668 | 600,120 | 4 | 45 | 6.673 | 600,570 |
| | 1394 | JORDAN MANSILLA, MARÍA CONCEPCIÓN | 4 | 47 | 456 | 41,040 | 4 | 47 | 492 | 44,280 |
| | 4029 | PANIZO LUNA, MARÍA | 4 | 49 | 1.333 | 119,970 | 4 | 49 | 1.349 | 121,410 |
| | 795 | REGUERO FREY, ERNESTO | 4 | 50 | 4.045 | 364,050 | 4 | 50 | 4.180 | 376,200 |
| | 1621 | ISLA ÁLVAREZ, FRANCISCO | 4 | 54 | 589 | 53,010 | 4 | 54 | 602 | 54,180 |
| | 1616 | GARCÍA BARREDO, ÁNGEL | 4 | 55 | 4.381 | 394,290 | 4 | 55 | 4.434 | 399,060 |
| | 692 | MESURO FELIZ, JOSEFA | 4 | 56 | 2.051 | 184,590 | 4 | 56 | 2.086 | 187,740 |
| | 727 | GARCÍA FUENTE, TERESA | 4 | 59 | 5.935 | 534,150 | 4 | 59 | 6.362 | 572,580 |
| | 670 | GARCÍA ÁLVAREZ, ÁNGEL | 4 | 65 | 700 | 63,000 | 4 | 65 | 789 | 71,010 |
| | 782 | PRADA PANIZO, BERNARDO | 4 | 66 | 6.037 | 519,855 | 4 | 66 | 6.046 | 520,665 |
| | 3000 | DESCONOCIDOS | 4 | 38 | 4.942 | 296,540 | 4 | 38 | 4.810 | 284,860 |
| | 3000 | DESCONOCIDOS | 4 | 48 | 324 | 29,160 | 4 | 48 | 622 | 55,980 |
| | 5000 | TIERRAS SOBRANTES | 4 | 46 | 1.289 | 116,010 | DESAPARECE | | | |
| | 5000 | TIERRAS SOBRANTES | 4 | 53 | 411 | 36,990 | DESAPARECE | | | |
| 51 | 1634 | MELENDEZ TERCERO, ROGELIO | 4 | 153 | 6.593 | 499,105 | 4 | 153 | 6.678 | 505,615 |
| | 613 | REGUERO GARCIA, Mª FRANCISCA | 4 | 154 | 15.965 | 1.197,770 | 4 | 154 | 16.210 | 1.216,005 |
| | 3000 | DESCONOCIDOS | 4 | 155 | 3.299 | 3.109,980 | 4 | 155 | 1.979 | 148,425 |
| | 753 | REGUERO FERNANDEZ, MARIA OLVIDO | 4 | 157 | 42.052 | 3.109,980 | 4 | 157 | 43.041 | 3.184,155 |
| 52 | 919 | FOLGADO NUÑEZ, ASUNCIÓN | 2 | 85 | 5.367 | 483,030 | 2 | 85 | 5.363 | 482,670 |
| | 802 | PALACIO ÁLVAREZ, ANITA | 2 | 92 | 2.678 | 241,020 | 2 | 92 | 3.017 | 271,530 |
| | 802 | PALACIO ÁLVAREZ, ANITA | 2 | 86 | 1.200 | 108,000 | 2 | 86 | 883 | 79,470 |
| | 836 | MESURO CASTRO, GONZALO | 2 | 93 | 7.045 | 620,025 | 2 | 93 | 7.135 | 626,910 |
| | 969 | CASTRO MARTÍNEZ, FRANCISCA | 2 | 94 | 4.067 | 305,025 | 2 | 94 | 4.087 | 306,525 |
| | 3000 | DESCONOCIDOS | 2 | 95 | 526 | 45,000 | DESAPARECE | | | |
| | 958 | FOLGADO DÍAZ, JUAN | 2 | 96 | 6.070 | 529,950 | 2 | 96 | 6.080 | 529,035 |
| | 983 | VOCES CASTRO, ROSA MARÍA | 2 | 97 | 5.470 | 479,865 | 2 | 97 | 5.479 | 487,770 |
| | 5000 | TIERRAS SOBRANTES | 2 | 98 | 246 | 18,450 | DESAPARECE | | | |
| 54 | 1629 | REGUERO CELADA, SOFÍA Y 2 MÁS | 5 | 38 | 30.989 | 2.099,630 | 5 | 38 | 31.223 | 2.111,330 |
| | 699 | GARCÍA BARREDO, MARÍA DEL CARMEN | 5 | 40 | 6.468 | 476,185 | 5 | 40 | 6.472 | 479,585 |
| | 2185 | MANSILLA GUTIÉRREZ, FELICIDAD | 5 | 41 | 10.190 | 645,640 | 5 | 41 | 10.187 | 649,150 |
| | 648 | MESURO MANSILLA, SATURNINO | 5 | 42 | 1.411 | 107,870 | 5 | 42 | 1.541 | 118,780 |
| | 602 | FERNÁNDEZ GARCÍA, MARÍA ESTHER | 5 | 44 | 9.281 | 741,955 | 5 | 44 | 9.314 | 744,540 |
| | 709 | GÓMEZ GARCÍA, MARÍA ROSARIO | 5 | 45 | 2.263 | 180,950 | 5 | 45 | 2.269 | 181,430 |
| | 682 | FREY MARTÍNEZ, ENRIQUE | 5 | 47 | 8.884 | 666,300 | 5 | 47 | 8.218 | 616,350 |
| | 682 | FREY MARTÍNEZ, ENRIQUE | 5 | 48 | 8.153 | 652,025 | 5 | 48 | 8.820 | 705,350 |
| | 683 | LERA ÁLVAREZ, FRANCISCO | 5 | 50 | 9.882 | 741,150 | 5 | 50 | 9.988 | 749,100 |
| | 3000 | DESCONOCIDOS | 5 | 43 | 3.013 | 240,050 | 5 | 43 | 2.023 | 161,390 |
| | 3000 | DESCONOCIDOS | 5 | 53 | 26.144 | 1.739,820 | 5 | 53 | 26.045 | 1.734,870 |



COPIA AUTENTICA DEL DOCUMENTO Localizador: R0E1DYTS604XAU13QHMYRY
Fecha Firma: 21/09/2026 17:04:34 Fecha copia: 29/09/2026 14:27:07
Firmado: HERMINIO VELICIA MARTINEZ
Acceda a la página web: https://www.ae.jcyl.es/verDocumentos/ver?loun=R0E1DYTS604XAU13QHMYRY para visualizar el documento

CVE del anuncio: BOP-LE-2026-187019
Verificable en https://bop.dipuleon.es
Página 46 de 93 del anuncio
CVE del boletín: BOP-LE-2026-187
Verificable en https://bop.dipuleon.es
BOP Boletín Oficial de la Provincia de León

| Nº MODIF | Nº Propietario | Propietario | ACUERDO | | | | ACUERDO MODIFICADO | | | |
|---|---|---|---|---|---|---|---|---|---|---|
| | | | Pol | Finca | Superf | Valor | Pol | Finca | Superf | Valor |
| 55 | 1617 | JUNTA VECINAL DE CASTROPODAME-comunales | 5 | 114 | 17.197 | 1.289,775 | 5 | 114 | 19.211 | 1.440,825 |
| | 753 | REGUERO FERNÁNDEZ, MARÍA OLVIDO | 5 | 128 | 7.846 | 688,990 | 5 | 128 | 7.840 | 690,050 |
| | 1630 | MARTÍNEZ MILLA, MARÍA JOSÉ Y 1 MÁS | 5 | 129 | 2.163 | 173,040 | 5 | 129 | 2.218 | 177,440 |
| | 629 | DIÉGUEZ PANIZO, OLGA MARÍA ANTONIA | 5 | 131 | 1.743 | 149,100 | 5 | 131 | 1.968 | 168,840 |
| | 3000 | DESCONOCIDOS | 5 | 141 | 5.153 | 463,770 | 5 | 141 | 4.981 | 448,290 |
| | 2067 | GARCÍA FELIZ, MARÍA BEGOÑA | 5 | 142 | 1.949 | 168,010 | 5 | 142 | 2.074 | 179,840 |
| | 662 | PANIZO REGUERO, ISABEL | 5 | 62 | 5.949 | 524,040 | 5 | 62 | 5.960 | 528,340 |
| | 662 | PANIZO REGUERO, ISABEL | 5 | 148 | 2.656 | 212,480 | 5 | 148 | 2.841 | 227,280 |
| | 2142 | PANIZO ÁLVAREZ, BALDOMERO | 5 | 149 | 500 | 50,000 | 5 | 149 | 595 | 59,500 |
| | 643 | RABANEDO BARREDO, ROSALIA | 5 | 150 | 570 | 57,000 | 5 | 150 | 590 | 59,000 |
| | 707 | PAYERO CALVO, MIGUEL ÁNGEL | 5 | 151 | 1.030 | 103,000 | 5 | 151 | 1.113 | 111,300 |
| | 2199 | JUNTA VECINAL DE CASTROPODAME-patrimoniales | 5 | 154 | 1.977 | 197,700 | 5 | 154 | 1.977 | 197,700 |
| | 5000 | TIERRAS SOBRANTES | 5 | 63 | 571 | 57,100 | DESAPARECE | | | |
| | 5000 | TIERRAS SOBRANTES | 5 | 183 | 5.150 | 515,000 | 5 | 183 | 5.199 | 519,900 |
| | 5000 | TIERRAS SOBRANTES | 5 | 130 | 5.979 | 504,940 | 5 | 130 | 3.960 | 340,140 |
| | 5000 | TIERRAS SOBRANTES | 5 | 143 | 2.364 | 189,120 | 5 | 143 | 3.913 | 313,040 |
| 56 | 63 | RICO RODRÍGUEZ, EVARISTO | 15 | 40 | 2.813 | 281,300 | 15 | 40 | 2.893 | 289,300 |
| | 103 | PRIETO ÁLVAREZ, JOSÉ | 15 | 46 | 9.088 | 895,990 | 15 | 46 | 8.929 | 880,090 |
| | 103 | PRIETO ÁLVAREZ, JOSÉ | 14 | 233 | 10.332 | 774,900 | 14 | 233 | 10.573 | 792,975 |
| | 3000 | DESCONOCIDOS | 14 | 231 | 2.802 | 210,150 | 14 | 231 | 2.561 | 192,075 |
| 57 | 611 | PANIZO REGUERO, TOMÁS | 5 | 161 | 12.880 | 980,445 | 5 | 161 | 12.453 | 948,555 |
| | 611 | PANIZO REGUERO, TOMÁS | 5 | 162 | 11.596 | 869,700 | 5 | 162 | 12.075 | 905,625 |
| 58 | 290 | FERNÁNDEZ PRIETO, JOSÉ RAMÓN | 15 | 154 | 2.416 | 225,990 | 15 | 154 | 2.541 | 237,440 |
| | 3000 | DESCONOCIDOS | 15 | 153 | 1.069 | 96,240 | 15 | 153 | 1.139 | 102,560 |
| | 3000 | DESCONOCIDOS | 15 | 155 | 2.100 | 197,590 | 15 | 155 | 1.825 | 171,820 |
| | 2031 | LÓPEZ GÓMEZ, EDITA | 15 | 201 | 3.068 | 300,010 | 15 | 201 | 3.138 | 307,010 |
| 59 | 978 | PALACIO MARTÍNEZ, MARÍA MANUELA | 3 | 204 | 7.160 | 537,000 | 3 | 204 | 7.579 | 574,710 |
| | 978 | PALACIO MARTÍNEZ, MARÍA MANUELA | 3 | 207 | 1.050 | 94,500 | 3 | 207 | 750 | 67,500 |
| | 804 | GARCÍA ÁLVAREZ, MARÍA ISABEL | 3 | 205 | 8.027 | 602,025 | 3 | 205 | 8.161 | 614,085 |
| | 3000 | DESCONOCIDOS | 3 | 216 | 23.756 | 1.781,700 | 3 | 216 | 24.333 | 1.824,975 |
| | 905 | MARÍN SÁNCHEZ, MARÍA | 3 | 217 | 1.451 | 108,825 | 3 | 217 | 1.468 | 110,100 |
| | 872 | MARÍN SÁNCHEZ, FÉLIX | 3 | 218 | 1.382 | 103,650 | 3 | 218 | 1.397 | 104,775 |
| 61 | 954 | FUNDACIÓN FUSTEGUERAS, RESIDENCIA DE ANCIANOS | 1 | 2 | 7.222 | 649,980 | 1 | 2 | 8.002 | 720,180 |
| | 868 | TERCERO PANIZO, MIGUEL ANGEL | 1 | 3 | 3.842 | 352,020 | 1 | 3 | 3.867 | 354,270 |
| | 920 | MORAN ÁLVAREZ, MIGUEL ANGEL | 1 | 7 | 767 | 69,030 | 1 | 7 | 772 | 69,480 |
| | 2167 | VERGARA REIMUNDEZ, LUIS | 1 | 9 | 556 | 50,040 | 1 | 9 | 640 | 57,600 |
| | 819 | DE LA FUENTE ARRIETA, ANTONIA | 1 | 10 | 1.333 | 119,970 | 1 | 10 | 1.354 | 121,860 |
| | 973 | MORAN BLANCO, JESÚS | 1 | 18 | 644 | 57,960 | 1 | 18 | 652 | 58,680 |
| | 845 | FERNÁNDEZ ARRIETA, MANUEL | 1 | 19 | 2.489 | 208,020 | 1 | 19 | 2.639 | 225,270 |
| | 846 | MESURO FELIZ, OTILIA | 1 | 20 | 222 | 19,980 | 1 | 20 | 247 | 20,265 |
| | 856 | ÁLVAREZ ÁLVAREZ, JUAN CARLOS | 1 | 21 | 444 | 39,960 | 1 | 21 | 540 | 48,600 |
| | 820 | DE LA FUENTE ARRIETA, EVANGELINA | 1 | 22 | 2.355 | 233,040 | 1 | 22 | 2.380 | 235,940 |
| | 961 | FERNÁNDEZ ANTÓN, JOSÉ MARÍA Y 5 MÁS | 1 | 23 | 3.366 | 322,985 | 1 | 23 | 3.038 | 291,695 |
| | 961 | FERNÁNDEZ ANTÓN, JOSÉ MARÍA Y 5 MÁS | 3 | 165 | 7.800 | 585,000 | 3 | 165 | 8.718 | 653,850 |
| | 821 | FERNÁNDEZ LÓPEZ, MARÍA ROSA | 1 | 26 | 1.008 | 98,370 | 1 | 26 | 1.011 | 98,700 |
| | 2173 | TABUYO FERNÁNDEZ, MANUEL | 1 | 32 | 2.585 | 249,710 | 1 | 32 | 2.564 | 247,820 |
| | 2173 | TABUYO FERNÁNDEZ, MANUEL | 3 | 201 | 2.400 | 180,000 | 3 | 201 | 2.706 | 202,950 |
| | 4018 | LEIVAS GUTIÉRREZ, JOSÉ RAMÓN | 1 | 34 | 460 | 45,250 | 1 | 34 | 462 | 45,530 |
| | 867 | TERCERO PANIZO, ISABEL | 1 | 110 | 800 | 72,000 | 1 | 15 | 996 | 84,870 |
| | 943 | JUNTA VECINAL CALAMOCOS – comunales | 1 | 310 | 51.804 | 2.590,200 | 1 | 310 | 51.778 | 2.588,900 |
| | 3000 | DESCONOCIDOS | 1 | 8 | 2.272 | 204,480 | 1 | 8 | 1.522 | 136,980 |
| | 3000 | DESCONOCIDOS | 1 | 15 | 1.951 | 165,795 | 1 | 110 | 597 | 53,730 |
| | 3000 | DESCONOCIDOS | 1 | 17 | 1.278 | 115,020 | 1 | 17 | 1.278 | 107,880 |
| | 3000 | DESCONOCIDOS | 3 | 164 | 2.314 | 173,550 | 3 | 164 | 1.396 | 104,700 |
| | 5000 | TIERRAS SOBRANTES | 3 | 200 | 14.451 | 911,710 | 3 | 200 | 14.145 | 888,760 |
| 63 | 879 | FERNÁNDEZ DÍAZ, ROSARIO | 1 | 236 | 4.858 | 389,980 | 1 | 236 | 4.899 | 392,030 |
| | 3000 | DESCONOCIDOS | 1 | 237 | 36.488 | 2.312,730 | 1 | 237 | 37.693 | 2.394,305 |
| | 3000 | DESCONOCIDOS | 1 | 240 | 3.169 | 223,025 | 1 | 240 | 3.106 | 219,875 |
| | 5001 | RESTAURACIÓN DEL MEDIO NATURAL | 1 | 238 | 17.942 | 1.294,175 | 1 | 238 | 16.889 | 1.215,200 |
| | 267 | DE LA FUENTE NIETO, NURIA | 1 | 239 | 18.543 | 1.376,975 | 1 | 239 | 18.662 | 1.388,750 |



COPIA AUTENTICA DEL DOCUMENTO Localizador: R0E1DYTS604XAU13QHMYRY
Fecha Firma: 21/09/2026 17:04:34 Fecha copia: 29/09/2026 14:27:07
Firmado: HERMINIO VELICIA MARTINEZ
Acceda a la página web: https://www.ae.jcyl.es/verDocumentos/ver?loun=R0E1DYTS604XAU13QHMYRY para visualizar el documento

CVE del anuncio: BOP-LE-2026-187019
Verificable en https://bop.dipuleon.es
Página 47 de 93 del anuncio
CVE del boletín: BOP-LE-2026-187
Verificable en https://bop.dipuleon.es
BOP Boletín Oficial de la Provincia de León

| Nº MODIF | Nº Propietario | Propietario | ACUERDO | | | | ACUERDO MODIFICADO | | | |
|---|---|---|---|---|---|---|---|---|---|---|
| | | | Pol | Finca | Superf | Valor | Pol | Finca | Superf | Valor |
| 64 | 964 | FERNÁNDEZ PALACIOS, MARÍA DEL PILAR | 1 | 246 | 29.212 | 2.194,985 | 1 | 246 | 29.507 | 2.206,540 |
| | 943 | JUNTA VECINAL DE CALAMOCOS – comunales | 1 | 247 | 36.147 | 1.898,275 | 1 | 247 | 35.518 | 1.860,875 |
| | | | | | | | 1 | 229 | 5.800 | 522,000 |
| | | | | | | | 1 | 275 | 3.178 | 286,020 |
| | 831 | RAMOS DE LA FUENTE, MANUEL | 1 | 248 | 77.237 | 5.573,965 | 1 | 248 | 77.287 | 5.578,490 |
| | 3000 | DESCONOCIDOS | 1 | 251 | 19.693 | 1.434,415 | 1 | 251 | 20.094 | 1.464,490 |
| | 5000 | TIERRAS SOBRANTES | 1 | 229 | 5.800 | 522,000 | cambio titularidad prop 943 | | | |
| | 5000 | TIERRAS SOBRANTES | 1 | 275 | 3.178 | 286,020 | cambio titularidad prop 943 | | | |
| 65 | 4002 | GARCIA GOMEZ, PEDRO | 1 | 154 | 8.583 | 772,470 | 1 | 154 | 8.665 | 779,850 |
| | 964 | FERNÁNDEZ PALACIOS, MARIA DEL PILAR | 1 | 161 | 3.418 | 307,620 | 1 | 161 | 3.422 | 307,980 |
| | 963 | VOCES CASTRO, DAVID | 1 | 162 | 2.189 | 197,010 | 1 | 162 | 2.189 | 197,010 |
| | 824 | CUELLAS CASTRO, MIGUEL DEMETRIO | 1 | 167 | 1.622 | 145,980 | 1 | 167 | 1.776 | 159,840 |
| | 866 | PANIZO FERNÁNDEZ, FRANCISCO | 1 | 168 | 5.444 | 489,960 | 1 | 168 | 5.460 | 491,400 |
| | 813 | VEGAL DE LA FUENTE, EMMITA | 1 | 169 | 3.078 | 277,020 | 1 | 169 | 3.086 | 277,740 |
| | 967 | PANIZO GONZÁLEZ, GABRIEL ANGEL | 1 | 201 | 2.478 | 223,020 | 1 | 201 | 2.506 | 224,640 |
| | 2153 | FERNANDEZ CABO, MIGUEL CARLOS | 1 | 203 | 611 | 54,990 | 1 | 203 | 642 | 57,780 |
| | 2152 | FERNANDEZ CABO, JOSE LUIS | 1 | 204 | 611 | 54,990 | 1 | 204 | 631 | 56,790 |
| | 2151 | FERNANDEZ CABO, MARIA ISABEL | 1 | 205 | 611 | 54,990 | 1 | 205 | 661 | 59,490 |
| | 952 | ALVAREZ CALVO, JOSE MANUEL Y 2 MAS | 1 | 206 | 2.122 | 190,980 | 1 | 206 | 2.240 | 201,600 |
| | 888 | RODRIGUEZ FERNÁNDEZ, ROMUALDO | 1 | 207 | 4.371 | 393,390 | 1 | 207 | 4.394 | 395,460 |
| | 852 | ALVAREZ GARCIA, MANUEL ANGEL | 1 | 208 | 1.744 | 156,960 | 1 | 208 | 1.859 | 167,310 |
| | 828 | RAMOS DE LA FUENTE, MIGUEL ANGEL | 1 | 209 | 4.022 | 361,980 | 1 | 209 | 4.060 | 365,400 |
| | 827 | RAMOS DE LA FUENTE, JOSE ANTONIO | 1 | 210 | 4.678 | 421,020 | 1 | 210 | 4.680 | 421,200 |
| | 887 | ALVAREZ GONZALEZ, CAROLINA | 1 | 212 | 2.178 | 196,020 | 1 | 212 | 2.198 | 197,820 |
| | 4081 | PALACIO VEGAL, ANGEL Y OTROS | 1 | 216 | 9.389 | 845,010 | 1 | 216 | 9.401 | 186,090 |
| | 980 | PALACIO MARTINEZ, MARIA MANUELA Y 2 MAS | 1 | 214 | 17.444 | 1.569,960 | 1 | 214 | 17.499 | 1.574,910 |
| | 3000 | DESCONOCIDOS | 1 | 215 | 9.480 | 853,200 | 1 | 215 | 9.619 | 865,710 |
| | 3000 | DESCONOCIDOS | 1 | 170 | 478 | 43,020 | DESAPARECE | | | |
| | 3000 | DESCONOCIDOS | 1 | 211 | 387 | 34,830 | 1 | 213 | 1.396 | 104,700 |
| | 5000 | TIERRAS SOBRANTES | 1 | 200 | 1.097 | 92,355 | 1 | 200 | 547 | 43,815 |
| | 5000 | TIERRAS SOBRANTES | 1 | 202 | 2.189 | 197,010 | 1 | 10202 | 518 | 46,62 |
| | | | | | | | 1 | 20202 | 2.064 | 185,76 |
| | 5000 | TIERRAS SOBRANTES | 1 | 213 | 1.407 | 105,525 | cambio titularidad prop3000 | | | |
| 66 | 1459 | ALONSO BLANCO, Mª DEL CARMEN Y 1 MÁS | 14 | 44 | 9.159 | 464,025 | 14 | 44 | 9.206 | 467,100 |
| | 315 | TORRES ÁLVAREZ, Mª DEL CARMEN | 14 | 45 | 2.800 | 140,000 | 14 | 45 | 2.812 | 140,600 |
| | 1465 | RODRÍGUEZ CASTRO, EMILIA | 14 | 46 | 2.500 | 125,000 | 14 | 46 | 2.571 | 128,550 |
| | 546 | GARCÍA RODRÍGUEZ, BALDOMERO LORENZO Y 6 MÁS | 14 | 47 | 6.774 | 386,975 | 14 | 47 | 6.033 | 348,225 |
| | 546 | GARCÍA RODRÍGUEZ, BALDOMERO LORENZO Y 6 MÁS | 12 | 41 | 24.965 | 1.872,375 | 12 | 41 | 25.772 | 1.932,900 |
| | 3000 | DESCONOCIDOS | 12 | 40 | 34.995 | 2.624,625 | 12 | 40 | 34.188 | 2.564,100 |
| | 1509 | ORALLO GARCÍA, MARÍA LUISA Y 1 MÁS | 14 | 48 | 6.661 | 448,050 | 14 | 48 | 6.705 | 451,225 |
| | 1542 | J.V. DE MATACHANA - patrimoniales | 14 | 49 | 51.760 | 2.936,350 | 14 | 49 | 52.419 | 2.969,300 |
| | 1050 | BLANCO MAURIZ, AMELIA | 7 | 2 | 3.756 | 338,040 | 7 | 2 | 3.791 | 341,190 |
| | 1030 | RODRÍGUEZ VALES, BENJAMÍN | 7 | 3 | 4.567 | 411,030 | 7 | 3 | 4.592 | 413,280 |
| | 1099 | REGUERO ÁLVAREZ, MARÍA ELSITA | 7 | 4 | 2.889 | 260,010 | 7 | 4 | 3.192 | 287,280 |
| | 1805 | J.V. VILLAVERDE DE LOS CESTOS - comunales | 7 | 15 | 17.795 | 1.339,320 | 7 | 15 | 15.638 | 1.175,800 |
| | 1805 | J.V. VILLAVERDE DE LOS CESTOS - comunales | 7 | 16 | 14.993 | 1.153,545 | 7 | 16 | 15.012 | 1.147,820 |
| | 1019 | MANSILLA SÁNCHEZ, MARÍA ESTRELLA | 7 | 17 | 2.388 | 208,035 | 7 | 17 | 2.424 | 210,510 |
| | 1069 | GONZÁLEZ GUNDIN, DESIREE | 7 | 18 | 1.016 | 88,040 | 7 | 18 | 1.026 | 88,940 |
| | 1802 | ÁLVAREZ PÉREZ, JOAQUÍN | 7 | 19 | 783 | 68,005 | 7 | 19 | 796 | 69,175 |
| | 1032 | OBLANCA SUÁREZ, FLORINO | 7 | 21 | 2.615 | 227,975 | 7 | 21 | 2.644 | 230,390 |
| | 1071 | ARIAS GUTIÉRREZ, GERARDO | 7 | 22 | 7.322 | 658,980 | 7 | 22 | 7.339 | 660,510 |
| | 1140 | ARIAS ÁLVAREZ, MARÍA ÁNGELES | 7 | 23 | 408 | 36,720 | 7 | 23 | 413 | 37,170 |
| | 2060 | ALONSO GARCÍA, ANA ISABEL Y 3 MÁS | 7 | 24 | 5.107 | 448,045 | 7 | 24 | 5.240 | 459,935 |
| | 1804 | PÉREZ NÚÑEZ, ALFONSO | 7 | 25 | 4.409 | 382,330 | 7 | 25 | 4.612 | 400,240 |
| | 4038 | VEGA PÉREZ, JAIME Y OTRO | 7 | 27 | 2.429 | 209,970 | 7 | 27 | 2.524 | 219,140 |
| | 3025 | PÉREZ NÚÑEZ, JOSÉ MANUEL | 7 | 28 | 428 | 37,010 | 7 | 28 | 432 | 37,440 |
| | 1198 | PÉREZ GONZÁLEZ, GONZALO | 7 | 29 | 556 | 48,030 | 7 | 29 | 559 | 48,560 |
| | 1845 | MARTÍNEZ VALES, JOSÉ LUIS | 7 | 30 | 984 | 84,985 | 7 | 30 | 1.028 | 89,940 |
| | 4028 | SILVA ÁLVAREZ, MARÍA SOL | 7 | 31 | 1.507 | 131,335 | 7 | 31 | 1.544 | 134,715 |
| | 1811 | TRAVIESO MARTÍNEZ, JAVIER | 7 | 32 | 2.896 | 250,015 | 7 | 32 | 3.012 | 254,880 |
| | 1145 | ÁLVAREZ VEGA, MARÍA DEL MAR | 7 | 33 | 2.977 | 250,040 | 7 | 33 | 2.917 | 250,385 |



COPIA AUTENTICA DEL DOCUMENTO Localizador: R0E1DYTS604XAU13QHMYRY
Fecha Firma: 21/09/2026 17:04:34 Fecha copia: 29/09/2026 14:27:07
Firmado: HERMINIO VELICIA MARTINEZ
Acceda a la página web: https://www.ae.jcyl.es/verDocumentos/ver?loun=R0E1DYTS604XAU13QHMYRY para visualizar el documento

CVE del anuncio: BOP-LE-2026-187019
Verificable en https://bop.dipuleon.es
Página 48 de 93 del anuncio
CVE del boletín: BOP-LE-2026-187
Verificable en https://bop.dipuleon.es
BOP Boletín Oficial de la Provincia de León

| Nº MODIF | Nº Propietario | Propietario | ACUERDO | | | | ACUERDO MODIFICADO | | | |
|---|---|---|---|---|---|---|---|---|---|---|
| | | | Pol | Finca | Superf | Valor | Pol | Finca | Superf | Valor |
| 67 | 1083 | LÓPEZ FERNÁNDEZ, EDUARDO | 7 | 34 | 3.347 | 292,985 | 7 | 34 | 3.402 | 299,040 |
| | 1084 | LÓPEZ FERNÁNDEZ, RUBÉN | 7 | 35 | 3.338 | 292,005 | 7 | 35 | 3.422 | 300,840 |
| | 1014 | NÚÑEZ RODRÍGUEZ, ESMERITA | 7 | 36 | 4.582 | 399,035 | 7 | 36 | 4.630 | 403,950 |
| | 1109 | ÁLVAREZ VELASCO, REMEDIOS | 7 | 37 | 1.261 | 110,055 | 7 | 37 | 1.372 | 117,865 |
| | 2096 | DÍEZ BORREGO, GENEROSA | 7 | 38 | 582 | 49,990 | 7 | 38 | 618 | 51,730 |
| | 3048 | RODRÍGUEZ ARIAS, JUAN | 7 | 39 | 917 | 78,060 | 7 | 39 | 953 | 78,870 |
| | 1020 | GUNDÍN VELASCO, JOSÉ | 7 | 40 | 3.140 | 277,005 | 7 | 40 | 3.312 | 283,190 |
| | 1108 | DE VEGA BLANCO, AVELINO | 7 | 41 | 2.860 | 255,165 | 7 | 41 | 2.954 | 256,695 |
| | 1105 | ÁLVAREZ ÁLVAREZ, RAQUEL | 7 | 42 | 2.272 | 200,040 | 7 | 42 | 2.619 | 226,320 |
| | 1138 | DÍAZ CAYUSO, CRISTINA | 7 | 43 | 1.652 | 145,005 | 7 | 43 | 1.861 | 161,835 |
| | | | 7 | 97 | 2.889 | 260,010 | 7 | 97 | 2.900 | 261,000 |
| | 2105 | RODRÍGUEZ VALES, JOSÉ MANUEL | 7 | 45 | 4.587 | 404,040 | 7 | 45 | 4.696 | 412,500 |
| | 1161 | TENA ARIAS, FERNANDO | 7 | 46 | 7.004 | 630,060 | 7 | 46 | 7.030 | 632,175 |
| | 1082 | NÚÑEZ RODRÍGUEZ, MARÍA ENCINA | 7 | 84 | 2.833 | 254,970 | 7 | 84 | 2.924 | 263,160 |
| | 4058 | ÁLVAREZ REGUERO, MARÍA JESÚS Y DOS MÁS | 7 | 86 | 2.389 | 215,010 | 7 | 86 | 2.409 | 216,810 |
| | 2092 | FELIZ ÁLVAREZ, MARÍA DEL CARMEN | 7 | 87 | 378 | 34,020 | 7 | 87 | 386 | 34,740 |
| | 1154 | BARREDO NÚÑEZ, MARÍA JESÚS | 7 | 88 | 900 | 81,000 | 7 | 88 | 912 | 82,080 |
| | 1153 | BARREDO NÚÑEZ, JORGE | 7 | 89 | 900 | 81,000 | 7 | 89 | 910 | 81,900 |
| | 1152 | BARREDO NÚÑEZ, MARÍA PILAR | 7 | 90 | 900 | 81,000 | 7 | 90 | 905 | 81,450 |
| | 1151 | BARREDO NÚÑEZ, ESTHER | 7 | 91 | 900 | 81,000 | 7 | 91 | 904 | 81,360 |
| | 1120 | FELIZ GONZÁLEZ, MARÍA CARMEN | 7 | 92 | 2.167 | 195,030 | 7 | 92 | 2.167 | 195,030 |
| | 1824 | VEGA ALONSO, MARÍA MONTSERRAT | 7 | 93 | 2.224 | 200,160 | 7 | 93 | 2.297 | 206,730 |
| | 1124 | ÁLVAREZ ÁLVAREZ, VIRGINIA | 7 | 94 | 2.000 | 180,000 | 7 | 94 | 2.028 | 182,520 |
| | 1135 | GARCÍA GÓMEZ, ÁNGELA | 7 | 95 | 3.389 | 305,010 | 7 | 95 | 3.397 | 305,730 |
| | 1864 | ARES DÍAZ, FRANCISCO | 7 | 96 | 2.778 | 250,020 | 7 | 96 | 2.805 | 252,450 |
| | 1129 | NÚÑEZ MAURIZ, DIONISIO-SANTIAGO | 7 | 98 | 6.756 | 608,040 | 7 | 98 | 6.785 | 610,650 |
| | 1057 | PÉREZ DE VEGA, JOSÉ MANUEL | 7 | 99 | 1.889 | 170,010 | 7 | 99 | 1.897 | 170,730 |
| | 1058 | PÉREZ DE VEGA, MARÍA ROSA | 7 | 100 | 3.066 | 275,940 | 7 | 100 | 3.090 | 278,100 |
| | 1112 | CALVO VELASCO, FLORINDA | 7 | 101 | 3.444 | 309,960 | 7 | 101 | 3.763 | 338,670 |
| | 1054 | RAMÓN NÚÑEZ, OTILIA | 7 | 102 | 5.779 | 520,110 | 7 | 102 | 6.042 | 543,780 |
| | 1114 | ÁLVAREZ PÉREZ, PURA MARCELINA | 7 | 103 | 928 | 83,520 | 7 | 103 | 932 | 83,880 |
| | 1063 | ÁLVAREZ FERNÁNDEZ, MARÍA INMACULADA | 7 | 104 | 3.156 | 284,040 | 7 | 104 | 3.162 | 284,580 |
| | 1006 | GONZÁLEZ ÁLVAREZ, MARÍA ELISA | 7 | 108 | 1.086 | 99,955 | 7 | 108 | 1.118 | 100,305 |
| | 1103 | GONZÁLEZ REGUERO, RUFINA | 7 | 112 | 2.208 | 214,910 | 7 | 112 | 2.223 | 216,790 |
| | 1822 | VEGA BARREDO, FRANCISCO | 7 | 113 | 2.873 | 279,890 | 7 | 113 | 2.868 | 279,770 |
| | 1139 | DÍAZ GONZÁLEZ, BALDOMERO | 7 | 114 | 1.938 | 190,000 | 7 | 114 | 1.977 | 192,000 |
| | 1820 | GONZÁLEZ PUENTE, EXCELSITA | 7 | 115 | 1.577 | 150,005 | 7 | 115 | 993 | 95,215 |
| | 1820 | GONZÁLEZ PUENTE, EXCELSITA | 6 | 230 | 1.133 | 84,975 | 6 | 230 | 1.969 | 147,675 |
| | 1159 | ARIAS GONZÁLEZ, LIBIA | 7 | 116 | 1.100 | 110,000 | 7 | 116 | 1.102 | 110,200 |
| | 1068 | GONZÁLEZ GUNDÍN, CONSUELO | 7 | 117 | 430 | 43,000 | 7 | 117 | 654 | 65,400 |
| | 1160 | GONZÁLEZ ALONSO, MARÍA GLORIA | 7 | 119 | 760 | 76,000 | 7 | 119 | 857 | 85,700 |
| | 1026 | BARREDO PÉREZ, JULIÁN | 7 | 120 | 1.069 | 105,000 | 7 | 120 | 1.185 | 118,500 |
| | 1126 | NÚÑEZ MAURIZ, MARÍA AURORA | 7 | 121 | 2.541 | 240,990 | 7 | 121 | 2.443 | 231,855 |
| | 1127 | NÚÑEZ MAURIZ, ESTHER | 7 | 122 | 2.346 | 227,950 | 7 | 122 | 2.462 | 237,460 |
| | 1074 | GONZÁLEZ ÁLVAREZ, PEDRO | 7 | 125 | 212 | 21,200 | 7 | 125 | 271 | 27,100 |
| | 2094 | FUENTES VALES, DARÍO | 7 | 126 | 360 | 36,000 | 7 | 126 | 414 | 41,400 |
| | 1803 | ÁLVAREZ PÉREZ, MARÍA ANTONIA | 7 | 127 | 760 | 76,000 | 7 | 127 | 760 | 76,000 |
| | 1034 | ARIAS PÉREZ, AVELINO | 7 | 128 | 470 | 47,000 | 7 | 128 | 470 | 47,000 |
| | 1165 | DOMINGUEZ ÁLVAREZ, MIGUEL ÁNGEL Y 1 MÁS | 7 | 129 | 1.200 | 120,000 | 7 | 129 | 1.201 | 120,100 |
| | 1182 | GARCÍA ARIAS, PAULINO | 7 | 130 | 580 | 58,000 | 7 | 130 | 581 | 58,100 |
| | 2210 | COLINAS BROWN, EDUARDO DOMINGO | 7 | 131 | 850 | 85,000 | 7 | 131 | 851 | 85,100 |
| | 1862 | ARES DÍAZ, GUILLERMO | 7 | 132 | 2.380 | 238,000 | 7 | 132 | 2.380 | 238,000 |
| | 1808 | LIPIZ PÉREZ, ANGELINA | 7 | 133 | 550 | 55,000 | 7 | 133 | 550 | 55,000 |
| | 714 | NÚÑEZ GUNDÍN, BONIFACIO | 7 | 134 | 825 | 82,500 | 7 | 134 | 825 | 82,500 |
| | 5000 | TIERRAS SOBRANTES | 7 | 20 | 1.454 | 126,865 | cambio titularidad prop 3000 | | | |
| | 5000 | TIERRAS SOBRANTES | 7 | 44 | 1.105 | 96,540 | DESAPARECE | | | |
| | 5000 | TIERRAS SOBRANTES | 6 | 229 | 1.870 | 140,250 | 6 | 229 | 1.034 | 77,550 |
| | 3000 | DESCONOCIDOS | 7 | 26 | 1.337 | 115,665 | 7 | 20 | 1.227 | 107,115 |
| | 3000 | DESCONOCIDOS | 7 | 85 | 736 | 66,240 | DESAPARECE | | | |



COPIA AUTENTICA DEL DOCUMENTO Localizador: R0E1DYTS604XAU13QHMYRY
Fecha Firma: 21/09/2026 17:04:34 Fecha copia: 29/09/2026 14:27:07
Firmado: HERMINIO VELICIA MARTINEZ
Acceda a la página web: https://www.ae.jcyl.es/verDocumentos/ver?loun=R0E1DYTS604XAU13QHMYRY para visualizar el documento

CVE del anuncio: BOP-LE-2026-187019
Verificable en https://bop.dipuleon.es
Página 49 de 93 del anuncio
CVE del boletín: BOP-LE-2026-187
Verificable en https://bop.dipuleon.es
BOP Boletín Oficial de la Provincia de León

| Nº MODIF | Nº Propietario | Propietario | ACUERDO | | | | ACUERDO MODIFICADO | | | |
|---|---|---|---|---|---|---|---|---|---|---|
| | | | Pol | Finca | Superf | Valor | Pol | Finca | Superf | Valor |
| 68 | 1860 | NÚÑEZ RODRÍGUEZ, JULIO | 7 | 64 | 2.334 | 210,060 | 7 | 6 | 2.453 | 220,770 |
| | 5000 | TIERRAS SOBRANTES | 7 | 63 | 1.960 | 176,400 | 7 | 63 | 1.762 | 158,580 |
| | 5000 | TIERRAS SOBRANTES | 7 | 67 | 557 | 50,130 | DESAPARECE | | | |
| | 5000 | TIERRAS SOBRANTES | 7 | 70 | 1.388 | 124,920 | 7 | 70 | 808 | 72,720 |
| | 4016 | RODRÍGUEZ ÁLVAREZ, JOSÉ | 7 | 68 | 1.833 | 164,970 | 7 | 68 | 1.879 | 169,110 |
| | 1125 | TRAVIESO MARTÍNEZ, MONSERRAT | 7 | 69 | 1.388 | 124,920 | 7 | 69 | 1.389 | 125,010 |
| | 1119 | ÁLVAREZ NÚÑEZ, MARÍA MILAGROS | 7 | 71 | 644 | 57,960 | 7 | 71 | 715 | 64,350 |
| | 5018 | GUERRERO VÁZQUEZ, VICENTE Y 1 MÁS | 7 | 72 | 3.373 | 303,570 | 7 | 72 | 3.376 | 303,840 |
| | 4056 | RAMÓN RODRÍGUEZ, ANTONIO | 7 | 73 | 1.222 | 109,980 | 7 | 73 | 1.242 | 111,780 |
| | 4055 | RAMÓN RODRÍGUEZ, OLEGARIO | 7 | 74 | 2.478 | 223,020 | 7 | 74 | 2.502 | 225,180 |
| | 1022 | ÁLVAREZ NÚÑEZ, JOSÉ | 7 | 75 | 2.500 | 225,000 | 7 | 75 | 2.557 | 230,130 |
| | 1089 | CASADO ÁLVAREZ, ROGELIO | 7 | 76 | 1.555 | 139,950 | 7 | 76 | 1.618 | 145,620 |
| | 1141 | GONZÁLEZ PÉREZ, BEGOÑA | 7 | 77 | 1.389 | 125,010 | 7 | 77 | 1.397 | 125,730 |
| | 1128 | NÚÑEZ MAURIZ, NOEMÍ | 7 | 78 | 7.333 | 659,970 | 7 | 10078 | 6.914 | 622,260 |
| | | | | | | | 7 | 20078 | 747 | 67,230 |
| | 3000 | DESCONOCIDOS | 7 | 167 | 2.011 | 180,990 | 7 | 167 | 2.204 | 198,360 |
| | 1816 | MARTINS RIBEIRO, DEOLINDA DEL CIELO | 7 | 168 | 722 | 64,980 | 7 | 168 | 823 | 74,070 |
| | 1855 | GONZÁLEZ PUENTE, LEDIBERTO | 7 | 169 | 1.444 | 129,960 | 7 | 169 | 1.472 | 132,045 |
| | 1116 | ÁLVAREZ NÚÑEZ, MARÍA MERCEDES | 7 | 170 | 833 | 73,995 | 7 | 170 | 915 | 77,595 |
| | 1161 | TENA ÁRIAS, FERNÁNDO | 7 | 171 | 8.518 | 650,040 | 7 | 171 | 8.631 | 652,695 |
| | 1011 | COLINAS ÁLVAREZ, SAGRARIO | 7 | 172 | 7.960 | 597,000 | 7 | 172 | 8.158 | 611,850 |
| | 1005 | ÁLVAREZ ÁLVAREZ, MARÍA CELIA | 7 | 173 | 7.440 | 558,000 | 7 | 173 | 7.583 | 568,725 |
| 69 | 573 | MARTÍNEZ MORÁN, ALFREDO | 12 | 133 | 3.014 | 241,000 | 12 | 133 | 3.098 | 247,700 |
| | 577 | RODRÍGUEZ PALACIO, ROSALINA | 12 | 134 | 3.312 | 264,960 | 12 | 134 | 3.572 | 285,760 |
| | 515 | PALACIO BLANCO, BALDOMERO | 12 | 136 | 3.250 | 260,000 | 12 | 136 | 3.342 | 267,360 |
| | 3000 | DESCONOCIDOS | 12 | 78 | 12.533 | 939,975 | 12 | 78 | 11.890 | 891,750 |
| | 518 | PALACIO ÁLVAREZ, MARÍA CONSUELO | 12 | 79 | 30.907 | 2.318,025 | 12 | 79 | 31.158 | 2.336,850 |
| 70 | 3000 | DESCONOCIDOS | 7 | 246 | 2.402 | 207,690 | 7 | 246 | 3.164 | 272,850 |
| | 3000 | DESCONOCIDOS | 8 | 324 | 8.987 | 775,230 | 8 | 324 | 7.430 | 644,250 |
| 71 | 1825 | VEGA VALES, CARLOS | 7 | 147 | 214 | 19,260 | 7 | 147 | 224 | 20,160 |
| | 1031 | RODRÍGUEZ VALES, ALBERTO | 7 | 148 | 2.287 | 205,830 | 7 | 148 | 2.293 | 206,730 |
| | 1066 | VALES RODRÍGUEZ, ELIDIA | 7 | 149 | 656 | 59,040 | 7 | 149 | 660 | 59,400 |
| | 2129 | RODRÍGUEZ VALES, RICARDO | 7 | 150 | 511 | 45,990 | 7 | 150 | 524 | 47,160 |
| | 1037 | VALES VALES, Mª ARGENTINA | 7 | 151 | 2.100 | 189,000 | 7 | 151 | 2.108 | 189,720 |
| | 1142 | GONZÁLEZ PÉREZ, JESÚS | 7 | 152 | 1.400 | 126,000 | 7 | 152 | 1.401 | 126,090 |
| | 1102 | VEGA ARIAS, Mª ENGRACIA | 7 | 153 | 400 | 36,000 | 7 | 153 | 411 | 36,990 |
| | 1863 | DÍAZ GONZÁLEZ, ENCARNACIÓN | 7 | 154 | 911 | 81,990 | 7 | 157 | 999 | 89,910 |
| | 1101 | ÁLVAREZ MAURIZ, BELARMINA | 7 | 155 | 722 | 64,980 | 7 | 155 | 745 | 67,050 |
| | 1814 | RODRÍGUEZ OVALLE, VICTORIANO | 7 | 156 | 1.626 | 146,340 | 7 | 156 | 1.712 | 154,080 |
| | 2093 | TRAVIESO MARTÍNEZ, BEGOÑA | 7 | 157 | 2.278 | 205,020 | 7 | 203 | 3.022 | 219,380 |
| | 1844 | GARCÍA GÓMEZ, JOSÉ Y 3 MÁS | 7 | 205 | 5.749 | 459,920 | 7 | 205 | 5.889 | 471,600 |
| | 3000 | DESCONOCIDOS | 7 | 203 | 3.205 | 234,020 | 7 | 154 | 291 | 26,190 |
| | 3000 | DESCONOCIDOS | 7 | 204 | 1.537 | 122,960 | 7 | 204 | 541 | 48,690 |
| | | | | | | | 7 | 252 | 1.098 | 98,820 |
| 72 | 781 | MANSILLA PANIZO, MANUEL | 6 | 209 | 23.168 | 1.185,000 | 6 | 209 | 23.318 | 1.192,500 |
| | 723 | ALVAREZ MANSILLA, ELIAS | 6 | 215 | 17.121 | 1.214,040 | 6 | 215 | 17.358 | 1.225,890 |
| | 754 | REGUERO FERNANDEZ, MARIA LUISA | 6 | 216 | 13.111 | 921,495 | 6 | 216 | 13.369 | 934,395 |
| | 614 | REGUERO GARCÍA, MARIA JESUS | 6 | 217 | 10.649 | 750,015 | 6 | 217 | 10.930 | 764,065 |
| | 1091 | GONZALEZ NUÑEZ, AMADO Y 3 MAS | 6 | 221 | 4.876 | 325,025 | 6 | 221 | 4.923 | 328,630 |
| | 1009 | COLINAS ALVAREZ, LUCRECIA | 6 | 223 | 4.588 | 299,045 | 6 | 223 | 4.620 | 300,645 |
| | 1107 | FUENTES ALVAREZ, MARIA TERESA | 6 | 224 | 16.420 | 1.051,285 | 6 | 224 | 16.556 | 1.058,110 |
| | 1167 | FELIZ ALVAREZ, ROSARIO | 6 | 287 | 2.179 | 157,965 | 6 | 287 | 2.183 | 158,265 |
| | 1109 | ALVAREZ VELASCO, REMEDIOS | 6 | 288 | 17.083 | 1.239,995 | 6 | 288 | 16.943 | 1.229,495 |
| | 1109 | ALVAREZ VELASCO, REMEDIOS | 6 | 295 | 15.560 | 1.167,000 | 6 | 295 | 15.687 | 1.176,525 |
| | 1022 | ALVAREZ NUÑEZ, JOSE | 6 | 292 | 14.867 | 1.115,025 | 6 | 292 | 14.878 | 1.115,850 |
| | 1001 | LAMILLA PUENTE, MARIA JESUSA | 6 | 298 | 21.911 | 1.951,500 | 6 | 298 | 21.171 | 1.886,925 |
| | | | | | | | 9 | 46 | 1.468 | 110,100 |
| | 3000 | DESCONOCIDOS | 6 | 210 | 3.571 | 178,550 | 6 | 210 | 4.227 | 211,350 |
| | 3000 | DESCONOCIDOS | 6 | 222 | 903 | 59,990 | 6 | 222 | 824 | 54,800 |
| | 3000 | DESCONOCIDOS | 6 | 296 | 1.008 | 75,600 | DESAPARECE | | | |
| | 5000 | TIERRAS SOBRANTES | 9 | 46 | 1.468 | 110,100 | cambio titularidad prop 1001 | | | |



COPIA AUTENTICA DEL DOCUMENTO Localizador: R0E1DYTS604XAU13QHMYRY
Fecha Firma: 21/09/2026 17:04:34 Fecha copia: 29/09/2026 14:27:07
Firmado: HERMINIO VELICIA MARTINEZ
Acceda a la página web: https://www.ae.jcyl.es/verDocumentos/ver?loun=R0E1DYTS604XAU13QHMYRY para visualizar el documento

CVE del anuncio: BOP-LE-2026-187019
Verificable en https://bop.dipuleon.es
Página 50 de 93 del anuncio
CVE del boletín: BOP-LE-2026-187
Verificable en https://bop.dipuleon.es
BOP Boletín Oficial de la Provincia de León

| Nº MODIF | Nº Propietario | Propietario | ACUERDO | | | | ACUERDO MODIFICADO | | | |
|---|---|---|---|---|---|---|---|---|---|---|
| | | | Pol | Finca | Superf | Valor | Pol | Finca | Superf | Valor |
| 73 | 1112 | CALVO VELASCO, FLORINDA | 6 | 143 | 17.584 | 1.440,015 | 6 | 143 | 17.689 | 1.479,505 |
| | 5000 | TIERRAS SOBRANTES | 6 | 145 | 4.320 | 319,995 | 6 | 145 | 2.933 | 221,415 |
| | 1805 | J.V. VILLAVERDE DE LOS CESTOS-comunales | 6 | 146 | 12.539 | 845,760 | 6 | 146 | 13.001 | 842,325 |
| | 1184 | GARCÍA ÁRIAS, JOSÉ RAMÓN | 6 | 147 | 2.463 | 188,030 | 6 | 147 | 2.528 | 193,875 |
| | 3043 | VEGA GUNDÍN, TOMÁS | 6 | 148 | 2.989 | 225,015 | 6 | 148 | 3.022 | 227,490 |
| 74 | 1840 | ALVAREZ PEREZ, ENRIQUE | 6 | 1 | 1.111 | 99,990 | 6 | 1 | 1.118 | 100,620 |
| | 1166 | BARREDO PEREZ, LEOCADIO | 6 | 2 | 3.620 | 325,800 | 6 | 2 | 3.634 | 327,060 |
| | 1167 | FELIZ ALVAREZ, ROSARIO | 6 | 3 | 233 | 20,970 | 6 | 3 | 233 | 20,970 |
| | 1095 | GONZALEZ VEGA, LUIS | 6 | 4 | 278 | 25,020 | 6 | 4 | 281 | 25,290 |
| | 2089 | FELIZ GARCIA, ALFONSO | 6 | 5 | 256 | 23,040 | 6 | 5 | 260 | 23,400 |
| | 2108 | GONZALEZ GONZALEZ, MARIA LUISA | 6 | 6 | 1.278 | 115,020 | 6 | 6 | 1.278 | 115,020 |
| | 1125 | TRAVIESO MARTINEZ, MONSERRAT | 6 | 7 | 809 | 72,810 | 6 | 7 | 809 | 72,810 |
| | 671 | GARCIA ALVAREZ, PORFIRIO | 6 | 8 | 811 | 72,990 | 6 | 8 | 819 | 73,710 |
| | 1032 | OBLANCA SUAREZ, FLORINO | 6 | 9 | 1.400 | 126,000 | 6 | 9 | 1.426 | 128,340 |
| | 3041 | FERNANDEZ FERNANDEZ, MIGUEL ANGEL Y OTROS | 6 | 10 | 478 | 43,020 | 6 | 10 | 486 | 43,740 |
| | 1100 | REGUERO ALVAREZ, MARIA LUCINDA | 6 | 11 | 1.478 | 133,020 | 6 | 11 | 1.488 | 133,920 |
| | 1821 | VEGA ALONSO, AGUSTIN TOMAS | 6 | 12 | 1.756 | 158,040 | 6 | 12 | 1.783 | 160,470 |
| | 1806 | CUBERO LUNA, MARIA LUZ Y 1 MAS | 6 | 13 | 1.111 | 99,990 | 6 | 13 | 1.111 | 99,990 |
| | 1042 | GARCIA TERCERO, HONORINA | 6 | 14 | 222 | 19,980 | 6 | 14 | 242 | 21,780 |
| | 1837 | ALVAREZ DURRUTI, MARIA TERESA | 6 | 15 | 2.111 | 189,990 | 6 | 15 | 2.380 | 214,200 |
| | 1856 | ALVAREZ PEREZ, ALBA | 6 | 16 | 1.200 | 108,000 | 6 | 16 | 1.215 | 109,350 |
| | 2100 | ALONSO ALVAREZ, JOSE ANTONIO | 6 | 17 | 689 | 62,010 | 6 | 17 | 714 | 64,260 |
| | 5000 | TIERRAS SOBRANTES | 6 | 18 | 4.654 | 418,860 | 6 | 18 | 4.203 | 378,270 |
| | 5000 | TIERRAS SOBRANTES | 6 | 59 | 1.361 | 122,490 | 6 | 59 | 922 | 82,980 |
| | 1826 | RODRIGUEZ VALES, MARIA MERCEDES | 6 | 19 | 695 | 62,550 | 6 | 19 | 703 | 63,270 |
| | 1183 | GARCIA ARIAS, EMILIA | 6 | 20 | 358 | 32,220 | 6 | 20 | 360 | 32,400 |
| | 3023 | RODRIGUEZ GONZALEZ, ANGEL | 6 | 21 | 407 | 36,630 | 6 | 21 | 419 | 37,710 |
| | 2086 | RODRIGUEZ GARCIA, ANA ISABEL | 6 | 22 | 6.376 | 573,840 | 6 | 22 | 6.869 | 618,210 |
| | 2086 | RODRIGUEZ GARCIA, ANA ISABEL | 6 | 23 | 2.380 | 214,200 | 6 | 23 | 2.607 | 234,360 |
| | 1829 | RODRIGUEZ VALES, MARIA DE LOS ANGELES | 6 | 24 | 656 | 59,040 | 6 | 24 | 687 | 61,830 |
| | 3000 | DESCONOCIDOS | 6 | 25 | 424 | 38,160 | DESAPARECE | | | |
| | 1846 | ARIAS VELASCO, VENANCIO | 6 | 26 | 656 | 59,040 | 6 | 26 | 673 | 60,570 |
| | 1093 | NUÑEZ GUNDIN, PURIFICACION | 6 | 27 | 3.556 | 320,040 | 6 | 27 | 3.596 | 323,640 |
| | 1005 | ALVAREZ ALVAREZ, MARIA CELIA | 6 | 28 | 2.500 | 225,000 | 6 | 28 | 2.537 | 228,330 |
| | 1832 | VALES FELIZ, FRANCISCO MANUEL | 6 | 29 | 752 | 67,680 | 6 | 29 | 758 | 68,220 |
| | 1838 | ARIAS BLANCO, MARIA DEL CARMEN | 6 | 63 | 9.556 | 860,040 | 6 | 63 | 9.595 | 863,550 |
| 75 | 1293 | MANRIQUE PRIETO, Mª VICTORIA | 8 | 193 | 12.444 | 1.074,995 | 8 | 193 | 13.580 | 1.170,860 |
| | 1539 | GARCÍA ÁLVAREZ, ALBERTINA | 8 | 194 | 7.593 | 668,010 | 8 | 194 | 7.657 | 673,770 |
| | 4099 | VEITEZ RODRÍGUEZ, JOSÉ MANUEL | 8 | 280 | 10.217 | 876,935 | 8 | 280 | 10.251 | 879,995 |
| | 1516 | VALTUILLE RODRÍGUEZ, ANGUSTIAS | 8 | 281 | 7.816 | 654,045 | 8 | 281 | 7.137 | 597,780 |
| | 1516 | VALTUILLE RODRÍGUEZ, ANGUSTIAS | 14 | 52 | 5.707 | 428,025 | 14 | 52 | 6.656 | 499,2 |
| | 5000 | TIERRAS SOBRANTES | 14 | 53 | 949 | 71,175 | DESAPARECE | | | |
| 76 | 1357 | GARCÍA FELIZ, EMILIO | 8 | 239 | 9.240 | 891,945 | 8 | 239 | 9.248 | 891,975 |
| | 1276 | PRIETO JUAN, ROSA ISABEL | 8 | 240 | 2.876 | 279,995 | 8 | 240 | 1.943 | 189,550 |
| | | | | | | | 14 | 210 | 1.658 | 164,875 |
| | 1384 | ARIAS ARIAS, AMABILIO Y 5 MÁS | 8 | 241 | 3.827 | 374,085 | 8 | 241 | 4.499 | 443,390 |
| | 1403 | VEGA MAYO, JOSÉ MANUEL | 8 | 245 | 1.945 | 165,620 | 8 | 245 | 2.183 | 185,050 |
| | 1266 | VEGA MAYO, ISABEL | 8 | 246 | 1.744 | 173,925 | 8 | 246 | 1.808 | 176,145 |
| | 1420 | BALTUILLE RODRÍGUEZ, LEONISA | 8 | 251 | 8.133 | 528,645 | 8 | 251 | 8.434 | 548,210 |
| | 1320 | JORDAN GARCÍA, DOROTEO | 8 | 252 | 1.277 | 83,005 | 8 | 252 | 1.438 | 93,470 |
| | 3000 | DESCONOCIDOS | 8 | 253 | 1.913 | 124,345 | 8 | 218 | 1.446 | 144,600 |
| | 3000 | DESCONOCIDOS | 14 | 210 | 1.658 | 164,875 | 14 | 227 | 1.520 | 114,000 |
| | 1445 | MENDAÑA MAURIZ, SATURNINA | 8 | 254 | 2.369 | 153,985 | 8 | 254 | 2.384 | 154,960 |
| | 1271 | GONZALEZ GOY, ARGIMIRO | 8 | 255 | 3.262 | 212,030 | 8 | 255 | 3.325 | 216,125 |
| | 1477 | GARCIA PARADA, SALVADOR | 8 | 256 | 3.184 | 219,935 | 8 | 256 | 3.215 | 221,950 |
| | 1262 | GARCIA GARCIA, IRENE | 8 | 257 | 4.777 | 320,055 | 8 | 257 | 4.781 | 320,315 |
| | 5000 | TIERRAS SOBRANTES | 8 | 218 | 1.446 | 144,600 | cambio titularidad prop 2999 | | | |
| | 5000 | TIERRAS SOBRANTES | 14 | 227 | 1.520 | 114,000 | cambio titularidad prop 3000 | | | |
| | 4089 | MANRIQUE CUBERO, ALBERTO | 8 | 243 | 6.370 | 637,000 | 8 | 243 | 6.961 | 696,100 |
| | 1286 | CUBERO GONZALEZ, HERMINIA | 8 | 244 | 2.642 | 264,200 | 8 | 244 | 3.385 | 338,500 |



COPIA AUTENTICA DEL DOCUMENTO Localizador: R0E1DYTS604XAU13QHMYRY
Fecha Firma: 21/09/2026 17:04:34 Fecha copia: 29/09/2026 14:27:07
Firmado: HERMINIO VELICIA MARTINEZ
Acceda a la página web: https://www.ae.jcyl.es/verDocumentos/ver?loun=R0E1DYTS604XAU13QHMYRY para visualizar el documento

CVE del anuncio: BOP-LE-2026-187019
Verificable en https://bop.dipuleon.es
Página 51 de 93 del anuncio
CVE del boletín: BOP-LE-2026-187
Verificable en https://bop.dipuleon.es
BOP Boletín Oficial de la Provincia de León

| Nº MODIF | Nº Propietario | Propietario | ACUERDO | | | | ACUERDO MODIFICADO | | | |
|---|---|---|---|---|---|---|---|---|---|---|
| | | | Pol | Finca | Superf | Valor | Pol | Finca | Superf | Valor |
| 77 | 338 | ANTA GONZÁLEZ, JULIO | 8 | 101 | 9.761 | 976,100 | 8 | 101 | 9.885 | 979,950 |
| | 1420 | BALTUILLE RODRIGUEZ, LEONISA | 8 | 105 | 2.022 | 202,200 | 8 | 105 | 2.640 | 264,000 |
| | 5000 | TIERRAS SOBRANTES | 8 | 100 | 1.085 | 99,855 | 8 | 100 | 3.657 | 365,700 |
| | 5000 | TIERRAS SOBRANTES | 8 | 107 | 3.472 | 347,200 | DESAPARECE | | | |
| 78 | 1255 | NIETO RODRÍGUEZ, JOSÉ | 8 | 126 | 730 | 73,000 | 8 | 160 | 948 | 94,800 |
| | 1202 | GUTIÉRREZ ÁLVAREZ, BERNARDO | 8 | 127 | 2.200 | 220,000 | 8 | 127 | 2.226 | 222,600 |
| | 1509 | ORALLO GARCÍA, MARÍA LUISA Y 1 MÁS | 8 | 131 | 3.650 | 365,000 | 8 | 131 | 3.724 | 372,400 |
| | 2147 | ÁLVAREZ ÁLVAREZ, MARTÍN Y 2 MÁS | 8 | 132 | 1.260 | 126,000 | 8 | 132 | 1.339 | 133,900 |
| | 2144 | GONZÁLEZ DE BENIALBO, FERRAN | 8 | 133 | 560 | 56,000 | 8 | 133 | 605 | 60,500 |
| | 1521 | RODRÍGUEZ ÁLVAREZ, DORALINA | 8 | 134 | 1.687 | 168,700 | 8 | 134 | 1.688 | 168,800 |
| | 1446 | MENDAÑA GONZÁLEZ, EDUARDO | 8 | 135 | 1.980 | 198,000 | 8 | 135 | 2.168 | 216,800 |
| | 1313 | ÁLVAREZ RODRÍGUEZ, DAVID | 8 | 136 | 4.400 | 440,000 | 8 | 136 | 4.407 | 440,700 |
| | 2119 | GARCÍA GÓMEZ, FLORA | 8 | 137 | 2.230 | 223,000 | 8 | 137 | 2.242 | 224,200 |
| | 1515 | PARADA ÁLVAREZ, VICTOR | 8 | 138 | 1.220 | 122,000 | 8 | 318 | 1.341 | 134,100 |
| | 4089 | MANRIQUE CUBERO, ALBERTO | 8 | 139 | 3.830 | 383,000 | 8 | 139 | 3.864 | 386,400 |
| | 1206 | GUTIÉRREZ CASTELLANO, TRINIDAD | 8 | 140 | 2.822 | 282,200 | 8 | 140 | 2.875 | 287,500 |
| | 1259 | CUADRADO ÁLVAREZ, MARIANO | 8 | 142 | 2.300 | 230,000 | 8 | 142 | 2.561 | 256,100 |
| | 1508 | GONZÁLEZ ÁLVAREZ, BEATRIZ Y 1 MÁS | 8 | 143 | 1.100 | 110,000 | 8 | 143 | 1.219 | 121,900 |
| | 1286 | CUBERO GONZÁLEZ, HERMINIA | 8 | 144 | 2.420 | 242,000 | 8 | 144 | 2.449 | 244,900 |
| | 1281 | MAURIZ REÑONES, JULIA | 8 | 145 | 1.400 | 140,000 | 8 | 145 | 1.570 | 157,000 |
| | 1246 | GARCÍA PARADA, JOSÉ LUIS | 8 | 146 | 1.780 | 178,000 | 8 | 146 | 1.781 | 178,100 |
| | 1522 | RODRÍGUEZ ÁLVAREZ, MARÍA JESÚS | 8 | 147 | 3.860 | 386,000 | 8 | 147 | 4.102 | 410,200 |
| | 1405 | ÁLVAREZ GUNDÍN, ADOLFO | 8 | 148 | 6.320 | 632,000 | 8 | 148 | 6.320 | 632,000 |
| | 1318 | GARCÍA PARADA, MANUEL | 8 | 149 | 1.170 | 117,000 | 8 | 149 | 1.219 | 121,900 |
| | 1253 | NIETO RODRÍGUEZ, JOAQUÍN | 8 | 150 | 3.750 | 375,000 | 8 | 150 | 3.863 | 386,300 |
| | 1386 | GARCÍA GONZÁLEZ, PRIMITIVO | 8 | 151 | 1.070 | 107,000 | 8 | 151 | 1.105 | 110,500 |
| | 1379 | BARREDO GUTIÉRREZ, ESMERITA Y 3 MÁS | 8 | 152 | 1.920 | 192,000 | 8 | 152 | 1.975 | 197,500 |
| | 5005 | REÑONES REÑONES, ERNESTO | 8 | 153 | 1.920 | 192,000 | 8 | 153 | 1.927 | 192,700 |
| | 1373 | CUADRADO MORAN, JUAN ANTONIO | 8 | 154 | 5.900 | 590,000 | 8 | 154 | 5.970 | 597,000 |
| | 2217 | MANRIQUE PARADA, JOSÉ | 8 | 155 | 1.200 | 120,000 | 8 | 155 | 1.215 | 121,500 |
| | 1495 | PARADA ÁLVAREZ, ROSALINA | 8 | 156 | 1.800 | 180,000 | 8 | 156 | 1.829 | 182,900 |
| | 1507 | GUTIÉRREZ PARADA, JOSÉ ANTONIO | 8 | 157 | 370 | 37,000 | 8 | 157 | 380 | 38,000 |
| | 4090 | GUTIÉRREZ PARADA, EVANGELINO | 8 | 158 | 370 | 37,000 | 8 | 158 | 382 | 38,200 |
| | 4059 | GARCÍA PALACIO, JUAN CARLOS Y 2 MÁS | 8 | 159 | 1.520 | 152,000 | 8 | 159 | 1.600 | 160,000 |
| | 1249 | ÁLVAREZ GARCÍA, JULIO | 8 | 162 | 1.320 | 132,000 | 8 | 162 | 1.373 | 137,300 |
| | 2145 | GONZÁLEZ MANRIQUE, YOLANDA | 8 | 163 | 2.940 | 294,000 | 8 | 163 | 3.022 | 302,200 |
| | 4030 | VEGA GONZÁLEZ, MANUEL | 8 | 164 | 1.770 | 177,000 | 8 | 164 | 1.802 | 180,200 |
| | 1404 | ÁLVAREZ PRIETO, JESÚS MODESTO | 8 | 165 | 3.400 | 340,000 | 8 | 165 | 3.482 | 348,200 |
| | 1266 | VEGA MAYO, ISABEL | 8 | 166 | 780 | 78,000 | 8 | 166 | 804 | 80,400 |
| | 1260 | CUADRADO ÁLVAREZ, VALENTIN | 8 | 168 | 1.500 | 150,000 | 8 | 168 | 1.550 | 155,000 |
| | 1475 | ÁLVAREZ GUTIÉRREZ, LUIS | 8 | 169 | 1.330 | 133,000 | 8 | 169 | 1.370 | 137,000 |
| | 1321 | CUBERO ÁLVAREZ, DELFINA | 8 | 170 | 3.160 | 316,000 | 8 | 170 | 3.310 | 331,000 |
| | 3000 | DESCONOCIDOS | 8 | 141 | 1.010 | 101,000 | 8 | 126 | 640 | 64,000 |
| | 3000 | DESCONOCIDOS | 8 | 161 | 2.430 | 243,000 | 8 | 161 | 1.651 | 165,100 |
| | 3000 | DESCONOCIDOS | 8 | 167 | 740 | 74,000 | 8 | 167 | 1.904 | 190,400 |
| | 5000 | TIERRAS SOBRANTES | 8 | 160 | 2.734 | 273,400 | Cambio titularidad 1255 | | | |
| | 5000 | TIERRAS SOBRANTES | 8 | 171 | 1.900 | 190,000 | DESAPARECE | | | |



COPIA AUTENTICA DEL DOCUMENTO Localizador: R0E1DYTS604XAU13QHMYRY
Fecha Firma: 21/09/2026 17:04:34 Fecha copia: 29/09/2026 14:27:07
Firmado: HERMINIO VELICIA MARTINEZ
Acceda a la página web: https://www.ae.jcyl.es/verDocumentos/ver?loun=R0E1DYTS604XAU13QHMYRY para visualizar el documento

CVE del anuncio: BOP-LE-2026-187019
Verificable en https://bop.dipuleon.es
Página 52 de 93 del anuncio
CVE del boletín: BOP-LE-2026-187
Verificable en https://bop.dipuleon.es
BOP Boletín Oficial de la Provincia de León

| Nº MODIF | Nº Propietario | Propietario | ACUERDO | | | | ACUERDO MODIFICADO | | | |
|---|---|---|---|---|---|---|---|---|---|---|
| | | | Pol | Finca | Superf | Valor | Pol | Finca | Superf | Valor |
| 79 | 1278 | MAURIZ REÑONES, ANTONIO | 8 | 1 | 1.860 | 186,000 | 8 | 1001 | 1.279 | 127,900 |
| | | | | | | | 8 | 2001 | 586 | 58,600 |
| | 690 | MANRIQUE GARCÍA, ISOLINA | 8 | 2 | 1.750 | 175,000 | 8 | 1002 | 1.097 | 109,700 |
| | | | | | | | 8 | 2002 | 652 | 65,200 |
| | 1355 | GARCÍA RODRÍGUEZ, JOSÉ MANUEL | 8 | 3 | 1.650 | 165,000 | 8 | 1003 | 966 | 96,600 |
| | | | | | | | 8 | 2003 | 829 | 82,900 |
| | 1542 | JUNTA VECINAL DE MATACHANA – patrimoniales | 8 | 4 | 2.552 | 227,130 | 8 | 4 | 3.063 | 273,120 |
| | | | | | | | 8 | 20014 | 710 | 71,000 |
| | 1422 | FERRERA FERNÁNDEZ, ALBERTO | 8 | 59 | 6.267 | 564,030 | 8 | 59 | 6.293 | 566,370 |
| | 1489 | ÁLVAREZ CUBERO, ELVIRA | 8 | 60 | 2.478 | 223,020 | 8 | 60 | 2.511 | 237,245 |
| | 5005 | REÑONES REÑONES, ERNESTO | | | | | 8 | 10014 | 1.848 | 184,800 |
| | 1260 | CUADRADO ÁLVAREZ, VALENTIN | 8 | 61 | 11.200 | 1.008,000 | 8 | 61 | 11.369 | 1.023,210 |
| | 1286 | CUBERO GONZÁLEZ, HERMINIA | 8 | 62 | 10.778 | 970,020 | 8 | 62 | 10.917 | 982,530 |
| | 1329 | DÍAZ GUTIÉRREZ, MARÍA BERNARDA | 8 | 63 | 6.356 | 572,040 | 8 | 63 | 6.416 | 577,440 |
| | 1544 | MARQUES CUBERO, EMILIA | 8 | 66 | 680 | 68,000 | 8 | 66 | 685 | 68,500 |
| | 1289 | RODRÍGUEZ MARQUES, DOLORES | 8 | 67 | 4.250 | 425,000 | 8 | 67 | 4.657 | 465,700 |
| | 1308 | ÁLVAREZ RODRÍGUEZ, ARACELI | 8 | 68 | 1.877 | 187,510 | 8 | 68 | 2.031 | 203,100 |
| | 1110 | ÁLVAREZ MARTÍNEZ, ANA | 8 | 70 | 7.785 | 778,120 | 8 | 70 | 8.140 | 814,000 |
| | 1454 | BERJÓN FERNÁNDEZ, SIRO | 8 | 72 | 1.000 | 100,000 | 8 | 72 | 1.047 | 104,700 |
| | 1400 | GUTIÉRREZ ÁLVAREZ, BELARMINO | 8 | 73 | 3.030 | 303,000 | 8 | 73 | 3.098 | 309,800 |
| | 1205 | GUTIÉRREZ CASTELLANO, MARÍA ANGELICA | 8 | 74 | 1.060 | 106,000 | 8 | 74 | 1.076 | 107,600 |
| | 1476 | GARCÍA GUTIÉRREZ, PILAR | 8 | 76 | 1.000 | 100,000 | 8 | 76 | 1.125 | 112,500 |
| | 1412 | ÁRIAS ÁRIAS, BALBINA | 8 | 78 | 920 | 92,000 | 8 | 78 | 933 | 93,300 |
| | 1540 | GARCIA BARREDO, JOSE | | | | | 8 | 359 | 2.643 | 264,300 |
| | | | | | | | 8 | 360 | 697 | 69,700 |
| | 5001 | RESTAURACION DEL MEDIO NATURAL | | | | | 8 | 358 | 1.056 | 105,600 |
| | 3000 | DESCONOCIDOS | 8 | 65 | 1.053 | 105,300 | DESAPARECE | | | |
| | 3000 | DESCONOCIDOS | 8 | 71 | 1.670 | 167,000 | 8 | 71 | 1.282 | 122,110 |
| | 3000 | DESCONOCIDOS | 8 | 77 | 5.969 | 596,900 | 8 | 77 | 5.732 | 573,200 |
| | 3000 | DESCONOCIDOS | 8 | 79 | 4.195 | 419,500 | 8 | 79 | 5.722 | 572,200 |
| | 5000 | TIERRAS SOBRANTES | 8 | 69 | 364 | 1,915 | DESAPARECE | | | |
| | 5000 | TIERRAS SOBRANTES | 8 | 75 | 1.100 | 110,000 | DESAPARECE | | | |
| | 5000 | TIERRAS SOBRANTES | 8 | 64 | 418 | 37,620 | DESAPARECE | | | |
| | 5000 | TIERRAS SOBRANTES | 8 | 14 | 2.558 | 255,800 | DESAPARECE | | | |
| 80 | 1235 | GARCÍA DOMÍNGUEZ, Mª DEL CARMEN Y 2 MÁS | 8 | 5 | 26.554 | 2.644,070 | 8 | 5 | 26.614 | 2.650,070 |
| | 1236 | ESTALAYO GARCÍA, OSCAR | 8 | 8 | 1.060 | 106,000 | 8 | 8 | 1.232 | 123,200 |
| | 1342 | GARCÍA DOMÍNGUEZ, EMILIANO | 8 | 9 | 1.790 | 178,000 | 8 | 9 | 1.833 | 183,300 |
| | 570 | ÁLVAREZ FERNÁNDEZ, GERARDO Y 1 MÁS | 8 | 10 | 1.220 | 122,000 | 8 | 10 | 1.282 | 128,200 |
| | 3000 | DESCONOCIDOS | 8 | 11 | 1.360 | 136,000 | 8 | 11 | 1.360 | 136,000 |
| | 1293 | MANRIQUE PRIETO, Mª VICTORIA | 8 | 13 | 4.300 | 430,000 | 8 | 10013 | 3.846 | 384,600 |
| | | | | | | | 8 | 20013 | 683 | 68,300 |
| | 437 | RAMOS GONZÁLEZ, VICTORINA | 13 | 43 | 14.320 | 716,000 | 13 | 43 | 14.486 | 724,300 |
| | 250 | MARTÍNEZ PARADA, MARCELINO | 13 | 45 | 11.697 | 599,970 | 13 | 45 | 12.067 | 618,470 |
| | 281 | ÁLVAREZ GARCÍA, ELENA | 13 | 116 | 5.913 | 473,040 | 13 | 116 | 4.717 | 377,360 |
| | | | | | | | 13 | 20118 | 1.532 | 122,560 |
| | 215 | ALONSO PANIZO, LAURENTINO | 13 | 117 | 4.337 | 346,960 | 13 | 117 | 2.960 | 236,800 |
| | 215 | ALONSO PANIZO, LAURENTINO | 13 | 13 | 3.200 | 288,000 | 13 | 13 | 4.459 | 401,310 |
| | 263 | PALACIO NIETO, MANUEL JAVIER | 13 | 120 | 3.650 | 292,000 | 13 | 120 | 3.688 | 295,040 |
| | 265 | PALACIO NIETO, DANIEL | 13 | 121 | 3.625 | 290,000 | 13 | 121 | 3.642 | 291,360 |
| | 5005 | REÑONES REÑONES, ERNESTO | 13 | 122 | 2.937 | 234,960 | 13 | 122 | 2.957 | 236,560 |



COPIA AUTENTICA DEL DOCUMENTO Localizador: R0E1DYTS604XAU13QHMYRY
Fecha Firma: 21/09/2026 17:04:34 Fecha copia: 29/09/2026 14:27:07
Firmado: HERMINIO VELICIA MARTINEZ
Acceda a la página web: https://www.ae.jcyl.es/verDocumentos/ver?loun=R0E1DYTS604XAU13QHMYRY para visualizar el documento

CVE del anuncio: BOP-LE-2026-187019
Verificable en https://bop.dipuleon.es
Página 53 de 93 del anuncio
CVE del boletín: BOP-LE-2026-187
Verificable en https://bop.dipuleon.es
BOP Boletín Oficial de la Provincia de León

| Nº MODIF | Nº Propietario | Propietario | ACUERDO | | | | ACUERDO MODIFICADO | | | |
|---|---|---|---|---|---|---|---|---|---|---|
| | | | Pol | Finca | Superf | Valor | Pol | Finca | Superf | Valor |
| 81 | 2056 | ÁLVAREZ VÁZQUEZ, JESÚS Y 1 MÁS | 13 | 123 | 2.213 | 177,040 | 13 | 123 | 2.264 | 181,120 |
| | 264 | PALACIO NIETO, JOSÉ ANTONIO | 13 | 124 | 4.662 | 372,960 | 13 | 124 | 4.669 | 373,520 |
| | 1244 | GARCÍA PARADA, MIGUEL ÁNGEL | 13 | 125 | 7.687 | 614,960 | 13 | 125 | 7.761 | 620,880 |
| | 1319 | NIETO RODRÍGUEZ, ANTONIO | 13 | 126 | 4.456 | 356,480 | 13 | 126 | 4.505 | 360,400 |
| | 290 | FERNÁNDEZ PRIETO, JOSÉ RAMÓN | 13 | 127 | 3.050 | 244,000 | 13 | 127 | 3.064 | 245,120 |
| | 374 | MARTÍNEZ REGUERA, Mª ANTONIA | 13 | 128 | 4.153 | 332,240 | 13 | 128 | 4.251 | 340,080 |
| | 266 | PALACIO NIETO, FELICITAS | 13 | 129 | 4.225 | 338,000 | 13 | 129 | 4.248 | 339,840 |
| | 1363 | BOUZAN ÁLVAREZ, MANUEL | 13 | 130 | 1.350 | 108,000 | 13 | 130 | 1.398 | 111,840 |
| | 1471 | SÁNCHEZ GARCÍA, JUAN MANUEL | 13 | 131 | 7.275 | 582,000 | 13 | 131 | 7.288 | 583,040 |
| | 1366 | GARCÍA RODRÍGUEZ, Mª LINA | 13 | 132 | 2.875 | 230,000 | 13 | 132 | 2.892 | 231,360 |
| | 322 | PARADA GONZÁLEZ, Mª TERESA | 13 | 133 | 4.913 | 393,040 | 13 | 133 | 4.936 | 394,880 |
| | 1499 | ÁLVAREZ GÓMEZ, DOSINDA | 13 | 134 | 2.687 | 214,960 | 13 | 134 | 2.697 | 215,760 |
| | 319 | ALONSO PARADA, MIGUEL | 13 | 136 | 1.812 | 144,960 | 13 | 136 | 1.843 | 147,440 |
| | 366 | ALONSO MARTÍNEZ, YOLANDA | 13 | 137 | 1.750 | 140,000 | 13 | 137 | 1.754 | 140,320 |
| | 1309 | GARCÍA GARCÍA, MANOLO | 13 | 140 | 1.875 | 150,000 | 13 | 140 | 1.907 | 152,560 |
| | 2088 | GARCÍA GÓMEZ, PEDRO Y 7 MÁS | 13 | 141 | 1.400 | 112,000 | 13 | 141 | 1.425 | 114,000 |
| | 5000 | TIERRAS SOBRANTES | 13 | 138 | 2.452 | 196,160 | 13 | 138 | 545 | 43,600 |
| | 5000 | TIERRAS SOBRANTES | 13 | 42 | 3.000 | 150,000 | 13 | 440 | 462 | 36,960 |
| | 3000 | DESCONOCIDOS | 13 | 118 | 6.150 | 492,000 | 13 | 10118 | 3.477 | 278,160 |
| | 3000 | DESCONOCIDOS | 13 | 119 | 625 | 50,000 | DESAPARECE | | | |
| | 3000 | DESCONOCIDOS | 13 | 44 | 14.885 | 745,130 | 13 | 44 | 15.415 | 771,630 |
| | | | | | | | 13 | 42 | 3.000 | 150,000 |
| | 3000 | DESCONOCIDOS | 13 | 14 | 1.259 | 113,310 | DESAPARECE | | | |
| | 5001 | RESTAURACION DEL MEDIO NATURAL | | | | | 13 | 439 | 6.088 | 429,020 |
| 82 | 1111 | ÁLVAREZ MARTÍNEZ, ÁNGELES | 13 | 82 | 21.783 | 1.626,050 | 13 | 82 | 22.013 | 1.644,175 |
| | 251 | MARTÍNEZ PARADA, RAMÓN | 13 | 85 | 3.884 | 278,995 | 13 | 85 | 4.040 | 291,889 |
| | 4077 | RIESCO GARCÍA, BORJA Y OTRO | 13 | 86 | 16.409 | 1.199,965 | 13 | 86 | 17.036 | 1.243,570 |
| | 242 | ÁLVAREZ RAMOS, JULIO | 13 | 87 | 10.029 | 738,385 | 13 | 87 | 10.385 | 757,340 |
| | 2042 | GONZÁLEZ PARADA, TOMÁS | 13 | 97 | 7.636 | 588,005 | 13 | 97 | 7.893 | 602,685 |
| | 324 | ÁLVAREZ ÁLVAREZ, DELSITA | 13 | 98 | 9.506 | 752,200 | 13 | 98 | 9.596 | 759,460 |
| | 400 | MARTÍNEZ GARCÍA, ÁNGEL | 13 | 100 | 4.550 | 330,010 | 13 | 100 | 4.993 | 363,680 |
| | 121 | RODRÍGUEZ MARTÍNEZ, ENCARNACIÓN JOSEFA | 13 | 101 | 5.054 | 360,010 | 13 | 101 | 5.146 | 390,440 |
| | 216 | GARCÍA ALONSO, JOSÉ | 13 | 102 | 8.154 | 579,990 | 13 | 102 | 8.195 | 588,070 |
| | 334 | ÁRIAS MARTÍNEZ, OLIVA | 13 | 103 | 1.924 | 140,960 | 13 | 103 | 2.160 | 160,020 |
| | 372 | RODRÍGUEZ OLANO, Mª JESÚS Y 2 MÁS | 13 | 104 | 4.925 | 394,000 | 13 | 104 | 3.715 | 297,200 |
| | 372 | RODRÍGUEZ OLANO, Mª JESÚS Y 2 MÁS | 13 | 28 | 13.644 | 1.128,980 | 13 | 28 | 15.514 | 1.297,160 |
| | 335 | ÁRIAS MARTÍNEZ, Mª DEL PILAR | 13 | 105 | 1.082 | 89,960 | 13 | 105 | 1.343 | 103,925 |
| | 337 | ÁRIAS MARTÍNEZ, JOSÉ LUÍS | 13 | 106 | 1.058 | 90,020 | 13 | 106 | 1.188 | 97,930 |
| | 336 | ÁRIAS MARTÍNEZ, PURIFICACIÓN | 13 | 107 | 1.950 | 165,020 | 13 | 107 | 2.014 | 171,110 |
| | 2050 | RUBIAL MARTÍNEZ, Mª DOLORES | 13 | 108 | 2.617 | 219,940 | 13 | 108 | 2.727 | 229,840 |
| | 4086 | CASTELLANO FRITZ, GONZALO RODRIGO Y OTRO | 13 | 109 | 3.399 | 284,970 | 13 | 109 | 3.483 | 292,100 |
| | 404 | ALONSO ALONSO, Mª DEL CARMEN | 13 | 110 | 2.591 | 217,030 | 13 | 110 | 2.636 | 220,630 |
| | 403 | ALONSO ALONSO, FLORENTINO DAVID | 13 | 111 | 2.397 | 200,070 | 13 | 111 | 2.533 | 211,490 |
| | 402 | ALONSO ALONSO, FELIDA ANTONIA | 13 | 112 | 2.430 | 200,050 | 13 | 112 | 2.754 | 227,870 |
| | 401 | ALONSO ALONSO, ALBERTO | 13 | 113 | 2.498 | 200,000 | 13 | 113 | 2.567 | 206,580 |
| | 286 | PRIETO ARCE, JOSÉ | 13 | 114 | 5.534 | 435,250 | 13 | 114 | 5.930 | 466,930 |
| | 5000 | TIERRAS SOBRANTES | 13 | 241 | 1.705 | 136,400 | cambio de titularidad prop 3000 | | | |
| | 5000 | TIERRAS SOBRANTES | 13 | 91 | 3.671 | 292,255 | DESAPARECE | | | |
| | 3000 | DESCONOCIDOS | | | | | 13 | 241 | 1.705 | 136,400 |
| | 3000 | DESCONOCIDOS | 13 | 81 | 2.000 | 150,000 | 13 | 81 | 1.420 | 106,500 |
| | 3000 | DESCONOCIDOS | 13 | 92 | 12.109 | 945,920 | 13 | 92 | 15.244 | 1.195,295 |
| | 3000 | DESCONOCIDOS | 13 | 96 | 6.236 | 488,845 | 13 | 96 | 5.297 | 407,635 |
| | 3000 | DESCONOCIDOS | 13 | 99 | 1.140 | 75,015 | DESAPARECE | | | |
| | 3000 | DESCONOCIDOS | 13 | 27 | 1.867 | 168,030 | DESAPARECE | | | |



COPIA AUTENTICA DEL DOCUMENTO Localizador: R0E1DYTS604XAU13QHMYRY
Fecha Firma: 21/09/2026 17:04:34 Fecha copia: 29/09/2026 14:27:07
Firmado: HERMINIO VELICIA MARTINEZ
Acceda a la página web: https://www.ae.jcyl.es/verDocumentos/ver?loun=R0E1DYTS604XAU13QHMYRY para visualizar el documento

CVE del anuncio: BOP-LE-2026-187019
Verificable en https://bop.dipuleon.es
Página 54 de 93 del anuncio
CVE del boletín: BOP-LE-2026-187
Verificable en https://bop.dipuleon.es
BOP Boletín Oficial de la Provincia de León

| Nº MODIF | Nº Propietario | Propietario | ACUERDO | | | | ACUERDO MODIFICADO | | | |
|---|---|---|---|---|---|---|---|---|---|---|
| | | | Pol | Finca | Superf | Valor | Pol | Finca | Superf | Valor |
| 83 | 1426 | CASTELLANO ÁLVAREZ, MANUEL | 13 | 331 | 3.325 | 241,885 | 13 | 331 | 3.407 | 248,035 |
| | 1426 | CASTELLANO ÁLVAREZ, MANUEL | 13 | 347 | 2.827 | 212,025 | 13 | 347 | 2.776 | 208,200 |
| | 2117 | LOZANO FERNÁNDEZ, ROBERTO | 13 | 332 | 776 | 58,200 | 13 | 332 | 830 | 62,250 |
| | 1424 | CASTELLANO ÁLVAREZ, RAMÓN | 13 | 333 | 1.933 | 144,975 | 13 | 333 | 1.963 | 147,225 |
| | 2131 | LORENZANA GARCÍA, Mª DEL CAMINO | 13 | 336 | 7.315 | 534,975 | 13 | 336 | 6.974 | 511,430 |
| | | | | | | | 13 | 441 | 658 | 59,220 |
| | 1417 | GUTIÉRREZ VALTUILLE, MANUELA | 13 | 337 | 12.933 | 969,975 | 13 | 337 | 13.057 | 979,275 |
| | 1542 | JUNTA VECINAL DE MATACHANA – patrimoniales | 13 | 201 | 11.344 | 1.020,960 | 13 | 201 | 10.686 | 96,740 |
| | 1542 | JUNTA VECINAL DE MATACHANA – patrimoniales | 13 | 338 | 13.067 | 980,025 | 13 | 338 | 13.922 | 1.044,150 |
| | 5000 | TIERRAS SOBRANTES | 13 | 339 | 1.437 | 107,805 | cambio titularidad prop 3000 | | | |
| | 1321 | CUBERO ÁLVAREZ, DELFINA | 13 | 341 | 12.211 | 902,305 | 13 | 341 | 12.519 | 925,050 |
| | 1364 | JORDAN ÁLVAREZ, TRINIDAD | 13 | 342 | 2.893 | 216,975 | 13 | 342 | 2.962 | 222,150 |
| | 1222 | GONZÁLEZ RODRÍGUEZ, SOLEDAD | 13 | 343 | 3.240 | 243,000 | 13 | 343 | 3.462 | 259,650 |
| | 1203 | ÁRIAS ÁRIAS, LUIS | 13 | 345 | 7.653 | 573,975 | 13 | 345 | 7.687 | 576,525 |
| | 3000 | DESCONOCIDOS | 13 | 344 | 2.321 | 174,075 | DESAPARECE | | | |
| | 3000 | DESCONOCIDOS | 13 | 346 | 5.500 | 412,500 | 13 | 346 | 4.554 | 341,550 |
| | | | | | | | 13 | 339 | 1.515 | 113,655 |
| 85 | 433 | ÁLVAREZ ÁLVAREZ, MARÍA ISABEL | 12 | 57 | 5.148 | 386,100 | 12 | 57 | 4.119 | 308,925 |
| | | | | | | | 12 | 20259 | 803 | 80,300 |
| | 445 | JORDAN MANSILLA, JOSEFA | 12 | 58 | 6.467 | 485,025 | 12 | 58 | 6.467 | 485,025 |
| | 440 | DOMÍNGUEZ GONZÁLEZ, OCTAVIO | 12 | 59 | 8.893 | 650,035 | 12 | 59 | 8.916 | 651,760 |
| | 5000 | TIERRAS SOBRANTES | 12 | 261 | 677 | 67,700 | cambio titularidad prop 3000 | | | |
| | 3000 | DESCONOCIDOS | 12 | 259 | 3.765 | 356,330 | 12 | 10259 | 2.962 | 576,030 |
| | | | | | | | 12 | 261 | 677 | 67,700 |
| 86 | 530 | TERCERO NIETO, SABINA | 10 | 137 | 36.412 | 2.545,020 | 10 | 137 | 36.526 | 2.554,095 |
| | 435 | MORAN RAMOS, JOSEFA | 10 | 138 | 35.754 | 2.610,045 | 10 | 138 | 364.117 | 2.660,000 |
| | 1535 | FERNÁNDEZ ÁLVAREZ, JOSÉ MARÍA | 10 | 139 | 6.038 | 444,965 | 10 | 139 | 6.191 | 457,205 |
| | 5001 | RESTAURACIÓN DEL MEDIO NATURAL | 10 | 141 | 12.093 | 898,850 | 10 | 141 | 12.134 | 902,130 |
| 88 | 35 | RAMOS ÁLVAREZ, EVANGELINA Y 2 MÁS | 15 | 34 | 5.665 | 510,550 | 15 | 34 | 5.675 | 511,450 |
| | 33 | ÁLVAREZ MARTÍN, SONIA Y 1 MÁS | 15 | 84 | 3.944 | 354,960 | 15 | 84 | 4.019 | 361,710 |
| | 249 | MARTÍNEZ CASTELLANO, RAMONA | 15 | 85 | 1.167 | 105,030 | 15 | 85 | 1.196 | 107,640 |
| | 56 | PRIETO ÁLVAREZ, JUAN MARTÍN Y 2 MÁS | 15 | 86 | 7.684 | 691,560 | 15 | 86 | 8.232 | 715,200 |
| | 118 | JUNTA VECINAL DE VILORIA – patrimoniales | 15 | 82 | 8.305 | 747,450 | 15 | 82 | 8.853 | 796,770 |
| | 118 | JUNTA VECINAL DE VILORIA – patrimoniales | 15 | 87 | 14.267 | 1.284,030 | 15 | 87 | 14.075 | 1.055,625 |
| | 116 | ÁLVAREZ CUADRADO, ISABEL | 15 | 88 | 3.567 | 321,030 | 15 | 88 | 3.360 | 302,400 |
| | | | | | | | 15 | 20104 | 1.151 | 94,140 |
| | 97 | RAMOS ALONSO, ANTONIO | 15 | 89 | 1.211 | 108,990 | 15 | 89 | 1.381 | 124,290 |
| | 2196 | MARQUES PRIETO, ÁNGEL | 15 | 90 | 842 | 75,780 | 15 | 33 | 844 | 75,960 |
| | 5000 | TIERRAS SOBRANTES | 15 | 33 | 844 | 75,960 | cambio titularidad prop 2196 | | | |
| | 5000 | TIERRAS SOBRANTES | 15 | 91 | 347 | 31,230 | DESAPARECE | | | |
| | 5000 | TIERRAS SOBRANTES | 15 | 104 | 4.578 | 316,895 | 15 | 10104 | 3.427 | 222,755 |
| | 115 | ÁLVAREZ CUADRADO, VIDALINA | 15 | 92 | 2.789 | 251,010 | 15 | 92 | 2.796 | 251,640 |
| | 86 | PRIETO ÁLVAREZ, ÁLVARO | 15 | 93 | 1.867 | 168,030 | 15 | 93 | 1.994 | 179,460 |
| | 26 | CUADRADO ÁLVAREZ, MARÍA LUISA | 15 | 94 | 3.946 | 365,070 | 15 | 94 | 3.960 | 365,170 |
| | 24 | PRIETO GONZÁLEZ, JOVINO | 15 | 95 | 5.033 | 452,970 | 15 | 95 | 5.140 | 462,600 |
| | 65 | MARQUES PRIETO, DELMIRO | 15 | 98 | 1.000 | 90,000 | 15 | 98 | 1.012 | 91,080 |
| | 31 | CASTELLANO ESCUDERO, MARÍA DEL CARMEN | 15 | 99 | 2.464 | 221,160 | 15 | 99 | 2.495 | 223,950 |
| 90 | 5016 | NIETO ÁLVAREZ, ANDRÉS Y Mª ROSARIO | 16 | 189 | 8.853 | 663,975 | 16 | 189 | 9.434 | 707,550 |
| | 5016 | NIETO ÁLVAREZ, ANDRÉS Y Mª ROSARIO | 16 | 227 | 10.100 | 505,000 | 16 | 227 | 9.631 | 481,550 |
| | 378 | CASTELLANO ALONSO, Mª DE LAS MERCEDES | 16 | 224 | 5.200 | 260,000 | 16 | 224 | 5.212 | 260,950 |
| | 3000 | DESCONOCIDOS | 16 | 223 | 10.744 | 578,875 | 16 | 223 | 11.962 | 639,400 |
| | 5000 | TIERRAS SOBRANTES | 16 | 188 | 11.227 | 842,025 | 16 | 188 | 10.646 | 798,450 |
| 91 | 373 | JV SAN PEDRO CASTAÑERO-comunales | 17 | 180 | 292.499 | 14.624,950 | 17 | 180 | 293.425 | 14.671,25 |
| | | | 17 | 248 | 402.422 | 20.186,815 | 17 | 248 | 402.434 | 20.187,42 |
| 92 | 3000 | DESCONOCIDOS | 12 | 83 | 9.455 | 709,125 | 12 | 83 | 8.908 | 668,100 |
| | | | 12 | 92 | 28.330 | 2.108,370 | 12 | 92 | 25.327 | 1.883,145 |
| | 2045 | RODRÍGUEZ PEREZ, AGUSTIN | 12 | 84 | 893 | 66,975 | 12 | 84 | 910 | 68,250 |
| | 294 | OLANO ALVAREZ INOCENCIO | 12 | 85 | 5.907 | 443,025 | 12 | 85 | 6.003 | 450,225 |
| | 352 | MARTINEZ GARCÍA, CONSUELO | 12 | 93 | 10.373 | 777,975 | 12 | 93 | 10.722 | 804,150 |
| | 234 | ALONSO CALVETE, ELENA | 12 | 94 | 5.283 | 401,295 | 12 | 94 | 5.598 | 422,265 |
| | 5000 | TIERRAS SOBRANTES | 12 | 95 | 3.037 | 242,960 | 12 | 95 | 3.568 | 285,440 |
| | 2212 | MARTINEZ ALONSO, VICTORINA | 12 | 98 | 6.646 | 514,000 | 12 | 98 | 7.516 | 579,695 |
| | 323 | BLANCO ALVAREZ, BIENVENIDO | 12 | 100 | 21.299 | 1.650,045 | 12 | 100 | 22.333 | 1.727,145 |
| | 93 | BLANCO NIETO, HERMINIA | 12 | 105 | 17.852 | 1.378,980 | 12 | 105 | 18.168 | 1.402,680 |
| | 1111 | ALVAREZ MARTINEZ, ANGELES | 13 | 82 | 21.503 | 1.605,050 | 13 | 82 | 21.783 | 1.626,050 |



COPIA AUTENTICA DEL DOCUMENTO Localizador: R0E1DYTS604XAU13QHMYRY
Fecha Firma: 21/09/2026 17:04:34 Fecha copia: 29/09/2026 14:27:07
Firmado: HERMINIO VELICIA MARTINEZ
Acceda a la página web: https://www.ae.jcyl.es/verDocumentos/ver?loun=R0E1DYTS604XAU13QHMYRY para visualizar el documento

CVE del anuncio: BOP-LE-2026-187019
Verificable en https://bop.dipuleon.es
Página 55 de 93 del anuncio
CVE del boletín: BOP-LE-2026-187
Verificable en https://bop.dipuleon.es
BOP Boletín Oficial de la Provincia de León

| Nº MODIF | Nº Propietario | Propietario | ACUERDO | | | | ACUERDO MODIFICADO | | | |
|---|---|---|---|---|---|---|---|---|---|---|
| | | | Pol | Finca | Superf | Valor | Pol | Finca | Superf | Valor |
| 93 | 469 | GARCÍA ÁLVAREZ, FRANCISCO | 12 | 143 | 6.484 | 538,960 | 12 | 143 | 7.053 | 590,170 |
| | 463 | GONZÁLEZ MARTÍNEZ, RAMÓN Y 3 MÁS | 12 | 144 | 867 | 78,030 | 12 | 144 | 922 | 82,980 |
| | 454 | NIETO MANRIQUE, CONSUELO | 12 | 145 | 21.262 | 1.700,960 | 12 | 145 | 21.306 | 1.704,480 |
| | 421 | MACEDO RODRÍGUEZ, RAMÓN Y 1 MÁS | 12 | 146 | 4.075 | 326,000 | 12 | 146 | 4.590 | 367,200 |
| | 552 | ÁLVAREZ GARCÍA, GERARDO | 12 | 147 | 4.314 | 384,990 | 12 | 147 | 4.599 | 404,520 |
| | 576 | MARTÍNEZ MORÁN, JOSÉ LUÍS | 12 | 151 | 2.889 | 260,010 | 12 | 151 | 2.906 | 261,540 |
| | 1127 | NÚÑEZ MAURIZ, ESTHER | 12 | 153 | 4.810 | 432,900 | 12 | 153 | 4.822 | 433,980 |
| | 488 | NÚÑEZ RODRÍGUEZ, MARÍA VIDALINA | 12 | 163 | 928 | 83,520 | 12 | 163 | 974 | 87,660 |
| | 508 | DOMÍNGUEZ ÁLVAREZ, ALCIRA | 12 | 164 | 1.000 | 90,000 | 12 | 164 | 1.014 | 91,260 |
| | 3016 | ÁLVAREZ PALACIO, PEDRO | 12 | 165 | 1.383 | 112,995 | 12 | 165 | 1.582 | 127,675 |
| | 2201 | J.V. DE TURIENZO CASTAÑERO – patrimoniales | 12 | 166 | 4.918 | 432,080 | 12 | 166 | 5.136 | 454,080 |
| | 457 | NIETO NÚÑEZ, RITA | 12 | 168 | 922 | 82,980 | 12 | 168 | 977 | 87,930 |
| | 575 | CASTELLANO MARTÍNEZ, ADORACIÓN | 12 | 169 | 1.356 | 122,040 | 12 | 169 | 1.578 | 142,020 |
| | 5000 | TIERRAS SOBRANTES | 12 | 170 | 3.256 | 293,040 | DESAPARECE | | | |
| | 5000 | TIERRAS SOBRANTES | 12 | 173 | 726 | 65,340 | 12 | 173 | 1.743 | 156,870 |
| | 5000 | TIERRAS SOBRANTES | 12 | 175 | 403 | 36,270 | 12 | 175 | 302 | 27,180 |
| | 452 | VILORIA MORÁN, OLGA | 12 | 171 | 3.333 | 299,970 | 12 | 171 | 3.465 | 311,850 |
| | 513 | RODRÍGUEZ GUTIÉRREZ, ANDRÉS Y 1 MÁS | 12 | 172 | 2.044 | 183,960 | 12 | 172 | 2.177 | 195,930 |
| | 543 | MORÁN MORÁN, AMELIA | 12 | 174 | 1.000 | 90,000 | 12 | 174 | 1.007 | 90,630 |
| | 514 | PALACIO BLANCO, IRIS CARMELITA | 12 | 176 | 2.222 | 199,980 | 12 | 176 | 2.304 | 207,360 |
| 94 | 3000 | DESCONOCIDOS | 12 | 40 | 32.708 | 2.453,100 | 12 | 40 | 34.995 | 2.624,625 |
| | 546 | GARCÍA RODRÍGUEZ, BALDOMERO LORENZO Y 6 MÁS | 12 | 41 | 24.393 | 1.829,475 | 12 | 41 | 24.965 | 1.872,375 |
| | 4079 | FUENTE FERNÁNDEZ, JOAQUÍN | 12 | 49 | 22.000 | 1.650,000 | 12 | 49 | 22.733 | 1.704,975 |
| 95 | 571 | JV TURIENZO CASTAÑERO – comunales | 12 | 22 | 189.188 | 11.609,450 | 12 | 10022 | 75.433 | 5.592,900 |
| | | | | | | | 12 | 20022 | 111.818 | 5.871,275 |
| 97 | 857 | ALVAREZ DE LA HOZ, CRISTINA | 1 | 42 | 480 | 48,000 | 1 | 42 | 504 | 50,400 |
| | 858 | ALVAREZ DE LA HOZ, SONIA | 1 | 41 | 450 | 45,000 | 1 | 41 | 507 | 50,700 |
| | 5000 | TIERRAS SOBRANTES | 1 | 40 | 510 | 51,000 | 1 | 40 | 370 | 37,000 |
| 98 | 1542 | JUNTA VECINAL DE MATACHANA- patrimoniales | 8 | 7 | 2.237 | 201,330 | 8 | 10007 | 621 | 55,890 |
| | | | | | | | 8 | 20007 | 1.482 | 133,380 |
| 99 | 429 | ÁLVAREZ FUENTE, JOSÉ MANUEL | 12 | 301 | 17.254 | 1.552,860 | 12 | 301 | 18.064 | 1.629,680 |
| | 429 | ÁLVAREZ FUENTE, JOSÉ MANUEL | 12 | 2 | 13.213 | 1.057,040 | 12 | 2 | 12.373 | 989,840 |
| | 406 | REGUERO NIETO, FELICIANO | 12 | 3 | 6.723 | 504,990 | 12 | 3 | 6.793 | 511,340 |
| | 4079 | FUENTE FERNÁNDEZ, JOAQUÍN | 12 | 4 | 9.242 | 695,035 | 12 | 4 | 9.251 | 695,005 |
| | 3000 | DESCONOCIDOS | 12 | 299 | 3.071 | 301,740 | 12 | 299 | 2.261 | 224,920 |



COPIA AUTENTICA DEL DOCUMENTO Localizador: R0E1DYTS604XAU13QHMYRY
Fecha Firma: 21/09/2026 17:04:34 Fecha copia: 29/09/2026 14:27:07
Firmado: HERMINIO VELICIA MARTINEZ
Acceda a la página web: https://www.ae.jcyl.es/verDocumentos/ver?loun=R0E1DYTS604XAU13QHMYRY para visualizar el documento

CVE del anuncio: BOP-LE-2026-187019
Verificable en https://bop.dipuleon.es
Página 56 de 93 del anuncio
CVE del boletín: BOP-LE-2026-187
Verificable en https://bop.dipuleon.es
BOP Boletín Oficial de la Provincia de León

MODIFICACIONES A LAS BASES DEFINITIVAS DE CONCENTRACION DE LA ZONA DE

# CASTROPODAME – LEÓN –

POL. Nº 27 PARCELAS 1802 Y 1803

ESCALA 1 / 3000

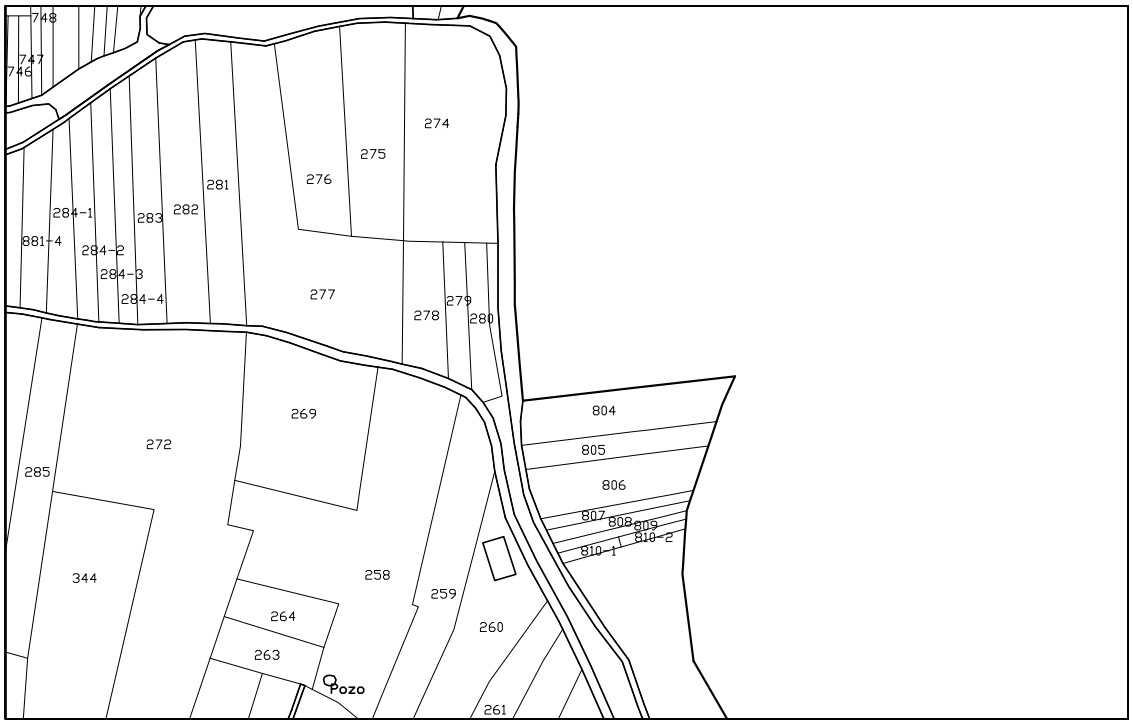


ACUERDO

MODIFICACION PROPUESTA

COPIA AUTENTICA DEL DOCUMENTO Localizador: R0E1DYTS604XAU13QHMYRY
Fecha Firma: 21/09/2026 17:04:34 Fecha copia: 29/09/2026 14:27:07
Firmado: HERMINIO VELICIA MARTINEZ
Acceda a la página web: https://www.ae.jcyl.es/verDocumentos/ver?loun=R0E1DYTS604XAU13QHMYRY para visualizar el documento

CVE del anuncio: BOP-LE-2026-187019
Verificable en https://bop.dipuleon.es
Página 57 de 93 del anuncio
CVE del boletín: BOP-LE-2026-187
Verificable en https://bop.dipuleon.es
BOP Boletín Oficial de la Provincia de León

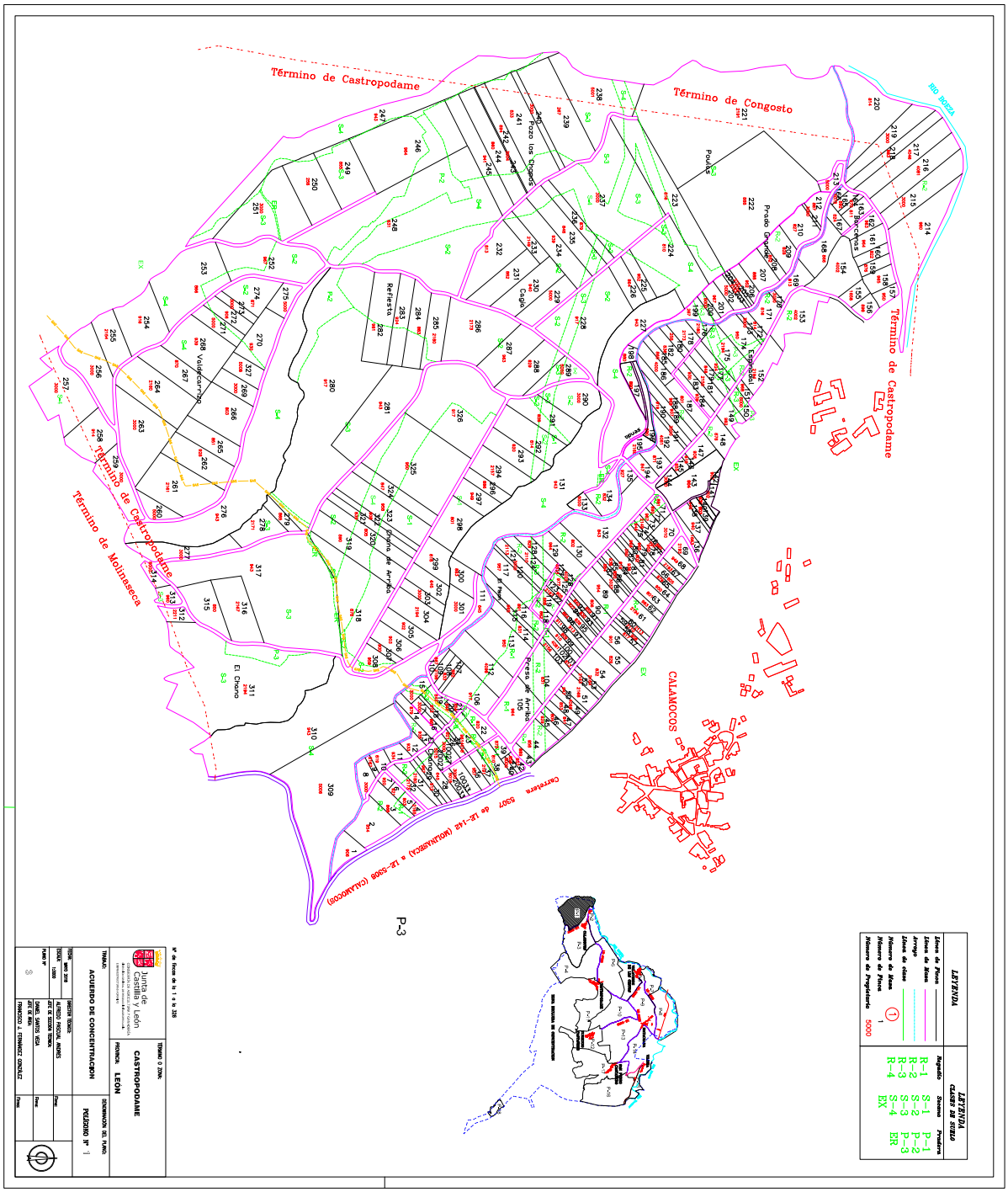


COPIA AUTENTICA DEL DOCUMENTO Localizador: R0E1DYTS604XAU13QHMYRY
Fecha Firma: 21/09/2026 17:04:34 Fecha copia: 29/09/2026 14:27:07
Firmado: HERMINIO VELICIA MARTINEZ
Acceda a la página web: https://www.ae.jcyl.es/verDocumentos/ver?loun=R0E1DYTS604XAU13QHMYRY para visualizar el documento

CVE del anuncio: BOP-LE-2026-187019
Verificable en https://bop.dipuleon.es
Página 58 de 93 del anuncio
CVE del boletín: BOP-LE-2026-187
Verificable en https://bop.dipuleon.es
BOP Boletín Oficial de la Provincia de León

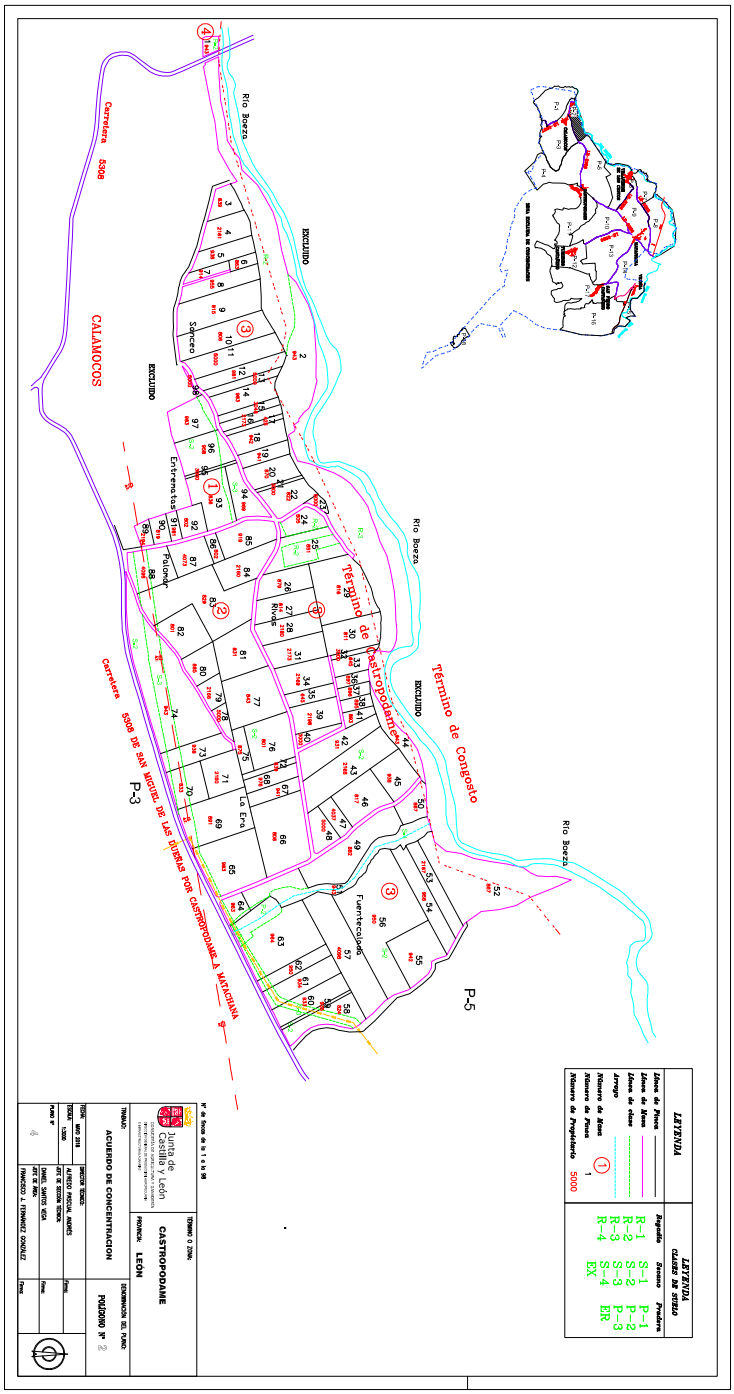


COPIA AUTENTICA DEL DOCUMENTO Localizador: R0E1DYTS604XAU13QHMYRY
Fecha Firma: 21/09/2026 17:04:34 Fecha copia: 29/09/2026 14:27:07
Firmado: HERMINIO VELICIA MARTINEZ
Acceda a la página web: https://www.ae.jcyl.es/verDocumentos/ver?loun=R0E1DYTS604XAU13QHMYRY para visualizar el documento

CVE del anuncio: BOP-LE-2026-187019
Verificable en https://bop.dipuleon.es
Página 59 de 93 del anuncio
CVE del boletín: BOP-LE-2026-187
Verificable en https://bop.dipuleon.es
BOP Boletín Oficial de la Provincia de León

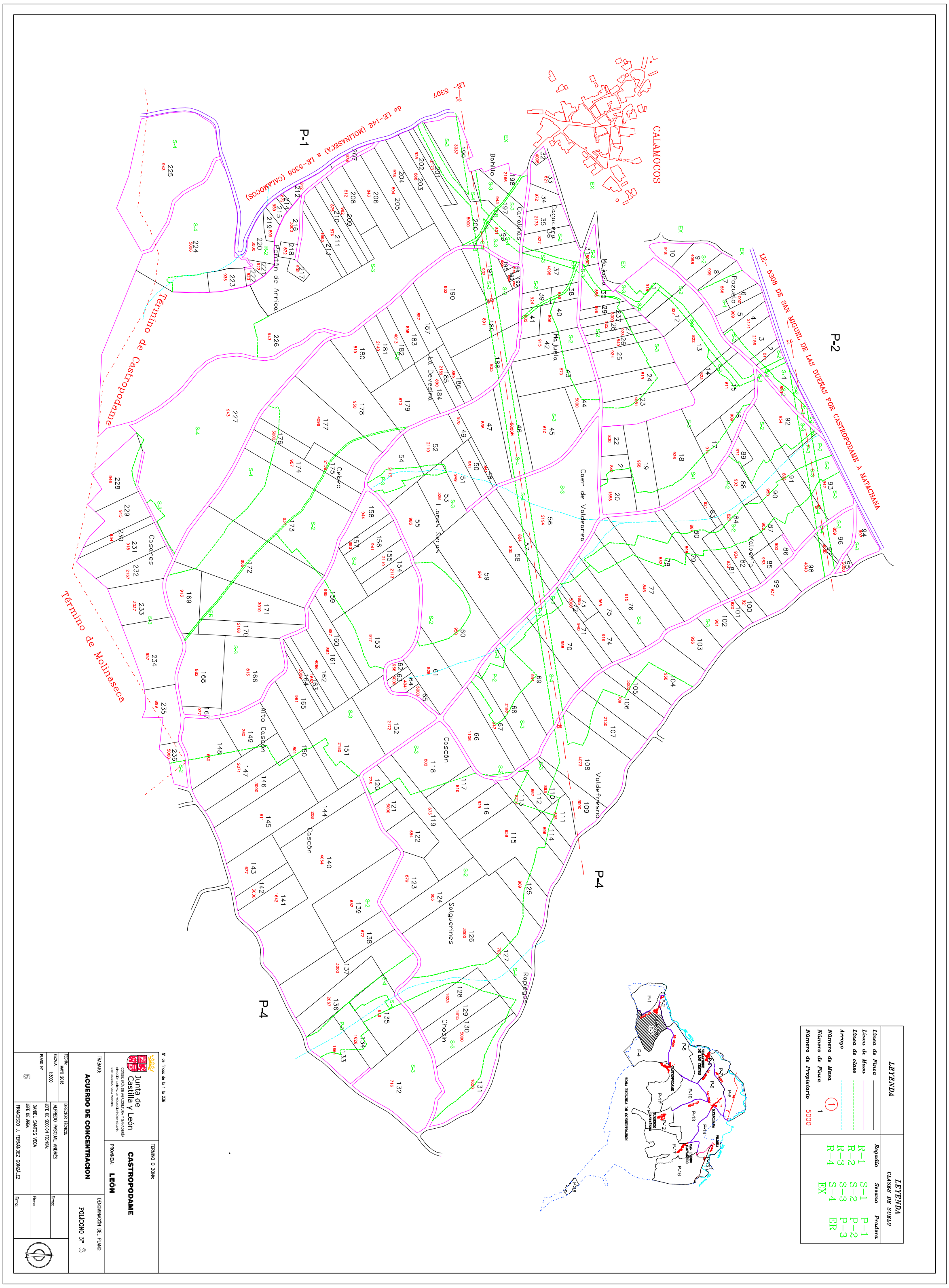




CVE del anuncio: BOP-LE-2026-187019
Verificable en https://bop.dipuleon.es
Página 60 de 93 del anuncio
CVE del boletín: BOP-LE-2026-187
Verificable en https://bop.dipuleon.es
BOP Boletín Oficial de la Provincia de León

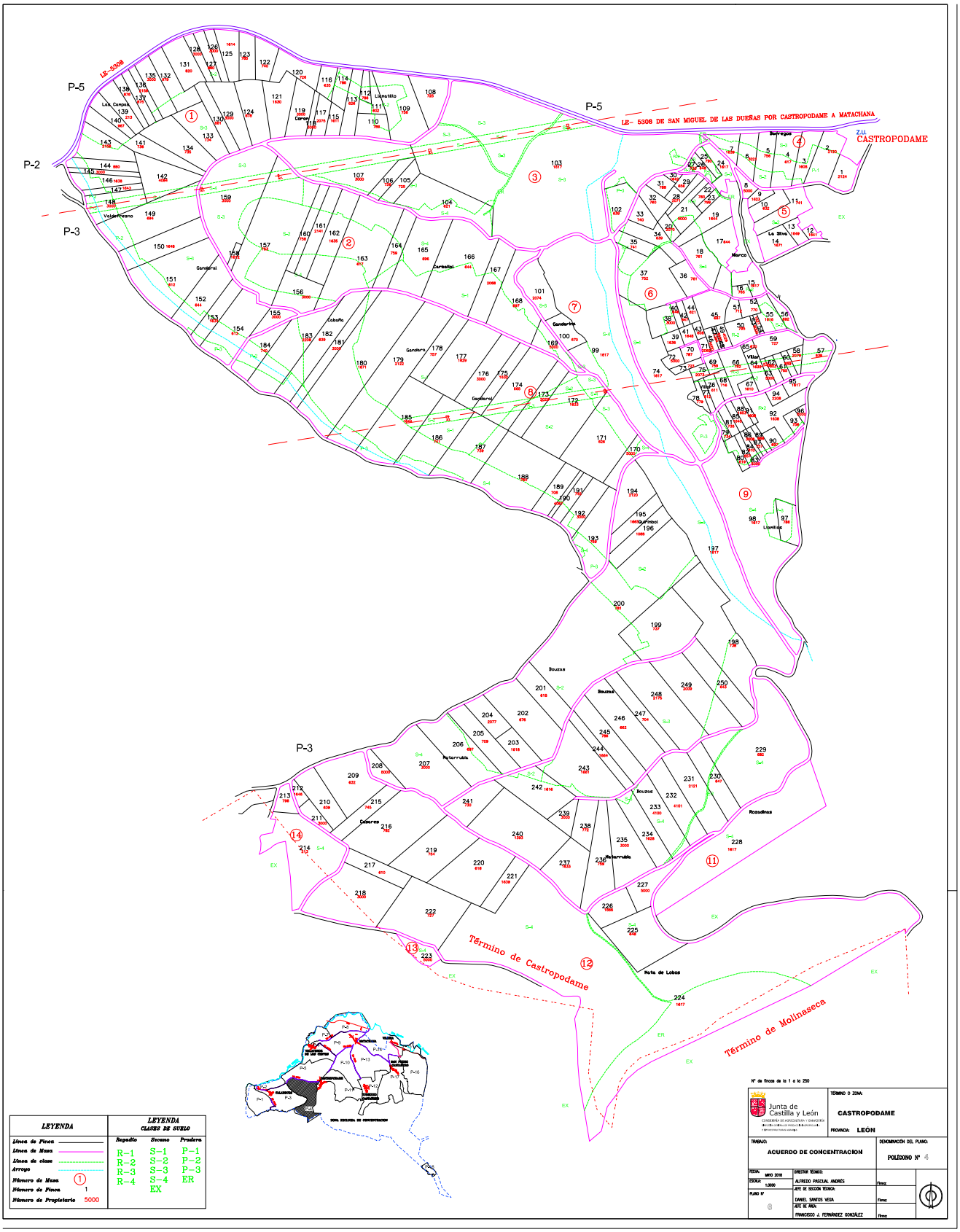


COPIA AUTENTICA DEL DOCUMENTO Localizador: R0E1DYTS604XAU13QHMYRY
Fecha Firma: 21/09/2026 17:04:34 Fecha copia: 29/09/2026 14:27:07
Firmado: HERMINIO VELICIA MARTINEZ
Acceda a la página web: https://www.ae.jcyl.es/verDocumentos/ver?loun=R0E1DYTS604XAU13QHMYRY para visualizar el documento

CVE del anuncio: BOP-LE-2026-187019
Verificable en https://bop.dipuleon.es
Página 61 de 93 del anuncio
CVE del boletín: BOP-LE-2026-187
Verificable en https://bop.dipuleon.es
BOP Boletín Oficial de la Provincia de León

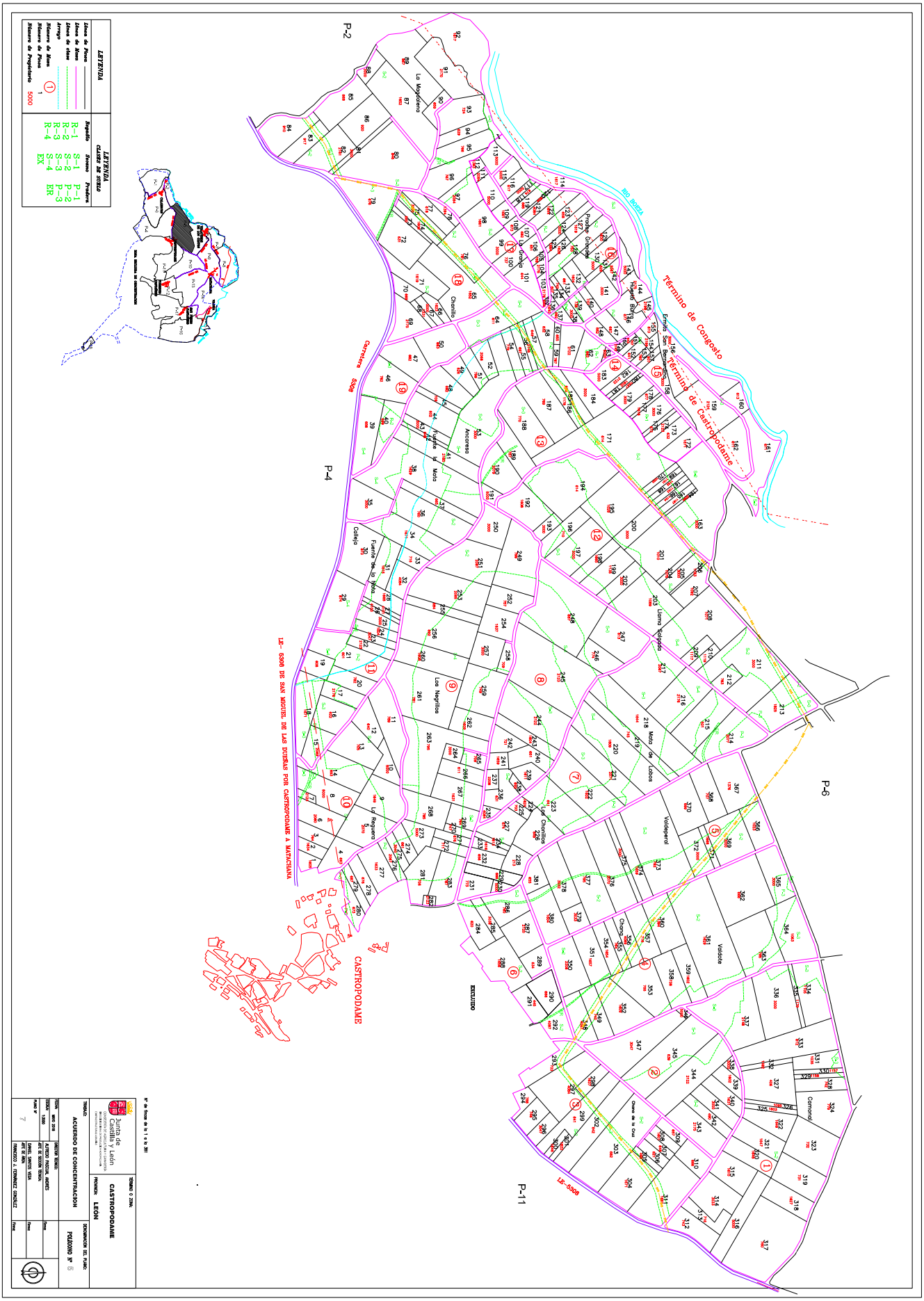


COPIA AUTENTICA DEL DOCUMENTO Localizador: R0E1DYTS604XAU13QHMYRY
Fecha Firma: 21/09/2026 17:04:34 Fecha copia: 29/09/2026 14:27:07
Firmado: HERMINIO VELICIA MARTINEZ
Acceda a la página web: https://www.ae.jcyl.es/verDocumentos/ver?loun=R0E1DYTS604XAU13QHMYRY para visualizar el documento

CVE del anuncio: BOP-LE-2026-187019
Verificable en https://bop.dipuleon.es
Página 62 de 93 del anuncio
CVE del boletín: BOP-LE-2026-187
Verificable en https://bop.dipuleon.es
BOP Boletín Oficial de la Provincia de León

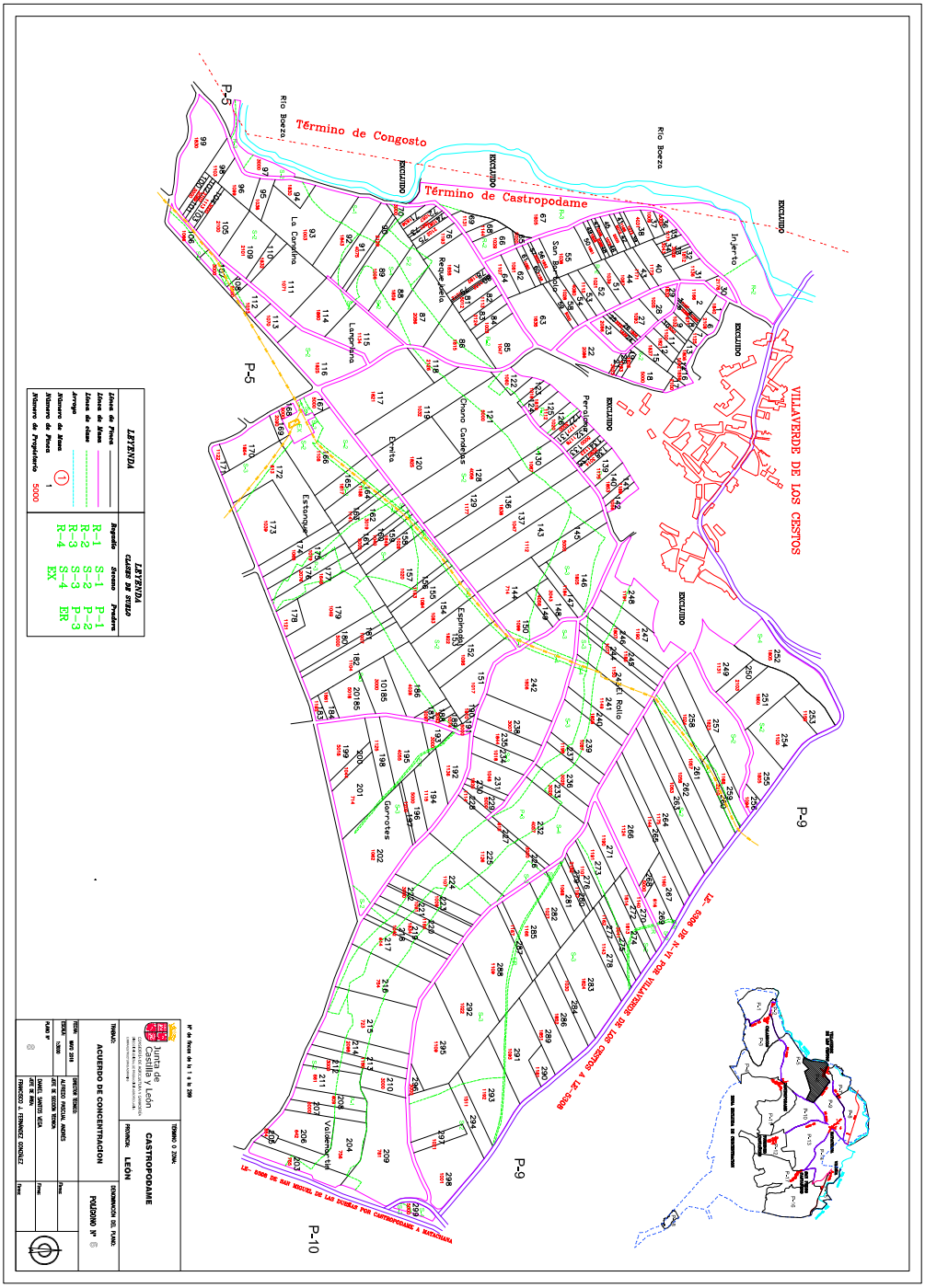


COPIA AUTENTICA DEL DOCUMENTO Localizador: R0E1DYTS604XAU13QHMYRY
Fecha Firma: 21/09/2026 17:04:34 Fecha copia: 29/09/2026 14:27:07
Firmado: HERMINIO VELICIA MARTINEZ
Acceda a la página web: https://www.ae.jcyl.es/verDocumentos/ver?loun=R0E1DYTS604XAU13QHMYRY para visualizar el documento

CVE del anuncio: BOP-LE-2026-187019
Verificable en https://bop.dipuleon.es
Página 63 de 93 del anuncio
CVE del boletín: BOP-LE-2026-187
Verificable en https://bop.dipuleon.es
BOP Boletín Oficial de la Provincia de León

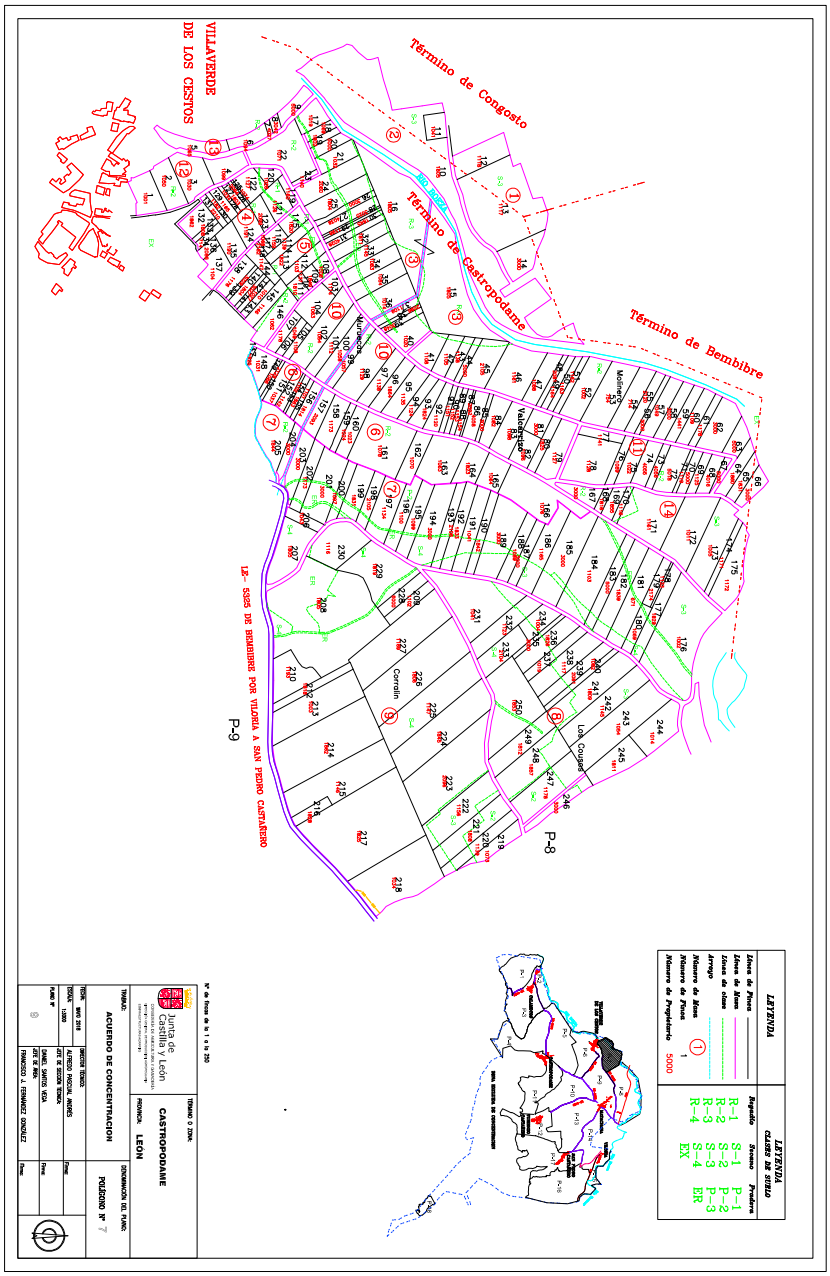


COPIA AUTENTICA DEL DOCUMENTO Localizador: R0E1DYTS604XAU13QHMYRY
Fecha Firma: 21/09/2026 17:04:34 Fecha copia: 29/09/2026 14:27:07
Firmado: HERMINIO VELICIA MARTINEZ
Acceda a la página web: https://www.ae.jcyl.es/verDocumentos/ver?loun=R0E1DYTS604XAU13QHMYRY para visualizar el documento

CVE del anuncio: BOP-LE-2026-187019
Verificable en https://bop.dipuleon.es
Página 64 de 93 del anuncio
CVE del boletín: BOP-LE-2026-187
Verificable en https://bop.dipuleon.es
BOP Boletín Oficial de la Provincia de León

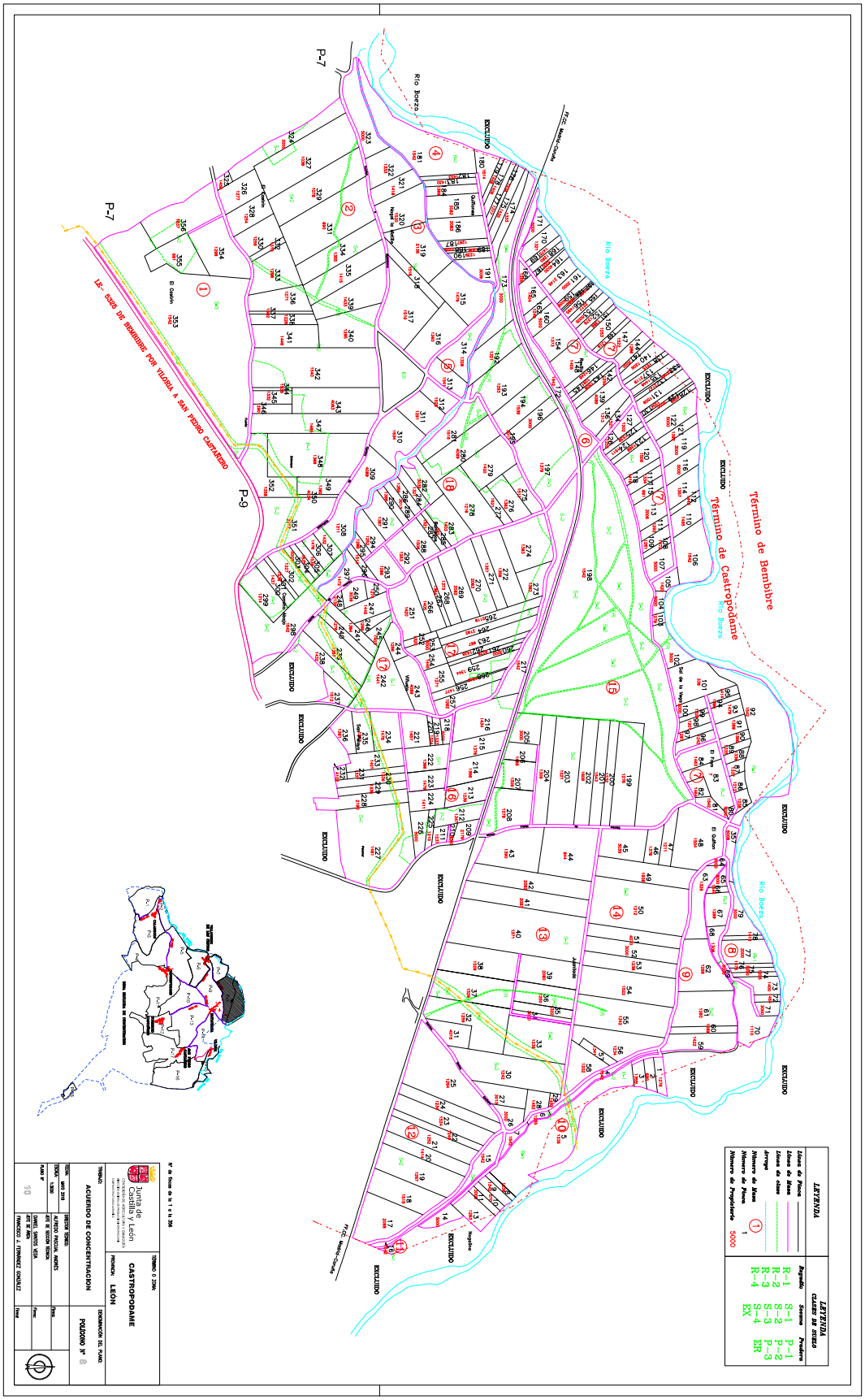


COPIA AUTENTICA DEL DOCUMENTO Localizador: R0E1DYTS604XAU13QHMYRY
Fecha Firma: 21/09/2026 17:04:34 Fecha copia: 29/09/2026 14:27:07
Firmado: HERMINIO VELICIA MARTINEZ
Acceda a la página web: https://www.ae.jcyl.es/verDocumentos/ver?loun=R0E1DYTS604XAU13QHMYRY para visualizar el documento

CVE del anuncio: BOP-LE-2026-187019
Verificable en https://bop.dipuleon.es
Página 65 de 93 del anuncio
CVE del boletín: BOP-LE-2026-187
Verificable en https://bop.dipuleon.es
BOP Boletín Oficial de la Provincia de León

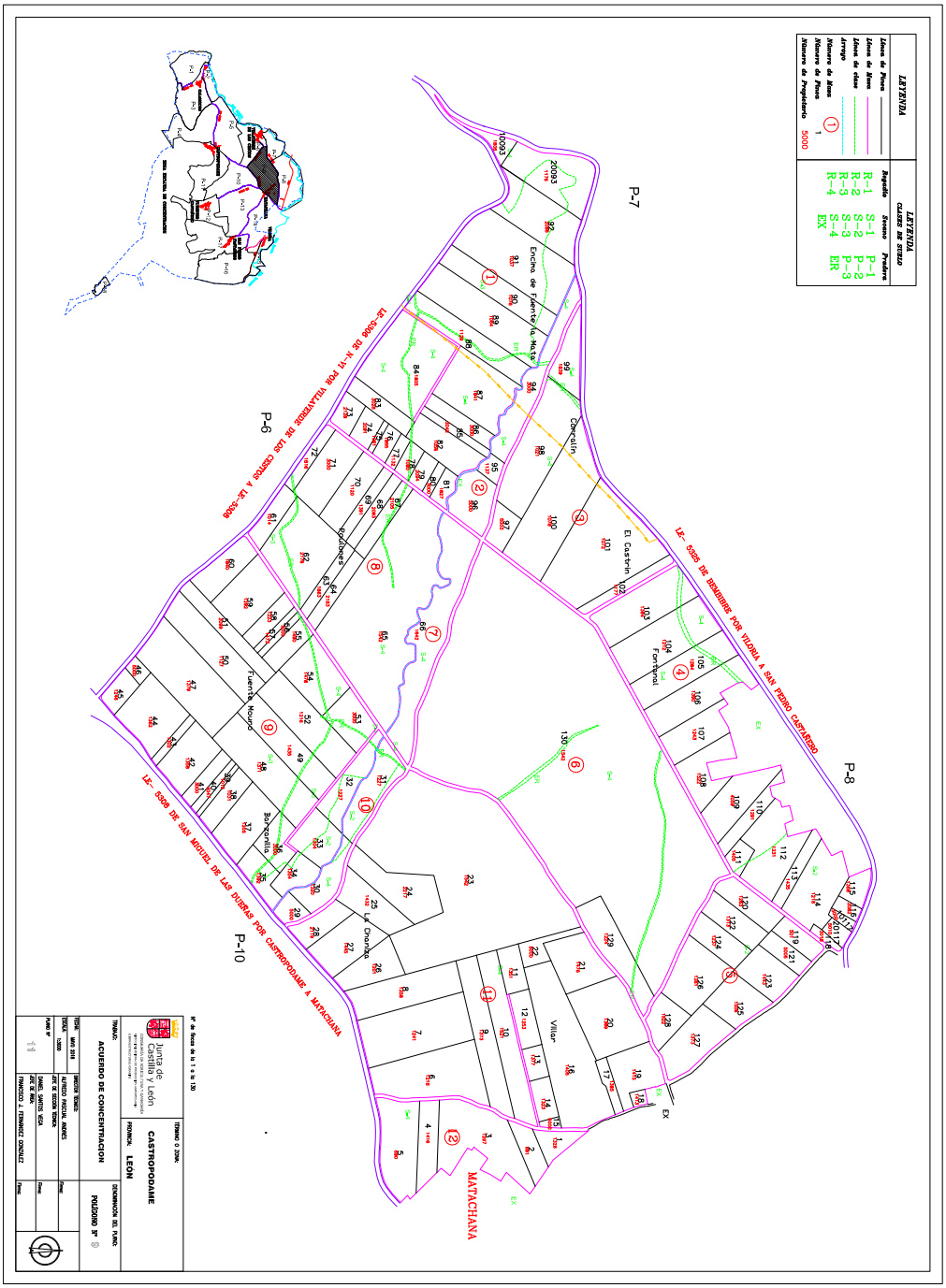


COPIA AUTENTICA DEL DOCUMENTO Localizador: R0E1DYTS604XAU13QHMYRY
Fecha Firma: 21/09/2026 17:04:34 Fecha copia: 29/09/2026 14:27:07
Firmado: HERMINIO VELICIA MARTINEZ
Acceda a la página web: https://www.ae.jcyl.es/verDocumentos/ver?loun=R0E1DYTS604XAU13QHMYRY para visualizar el documento

CVE del anuncio: BOP-LE-2026-187019
Verificable en https://bop.dipuleon.es
Página 66 de 93 del anuncio
CVE del boletín: BOP-LE-2026-187
Verificable en https://bop.dipuleon.es
BOP Boletín Oficial de la Provincia de León

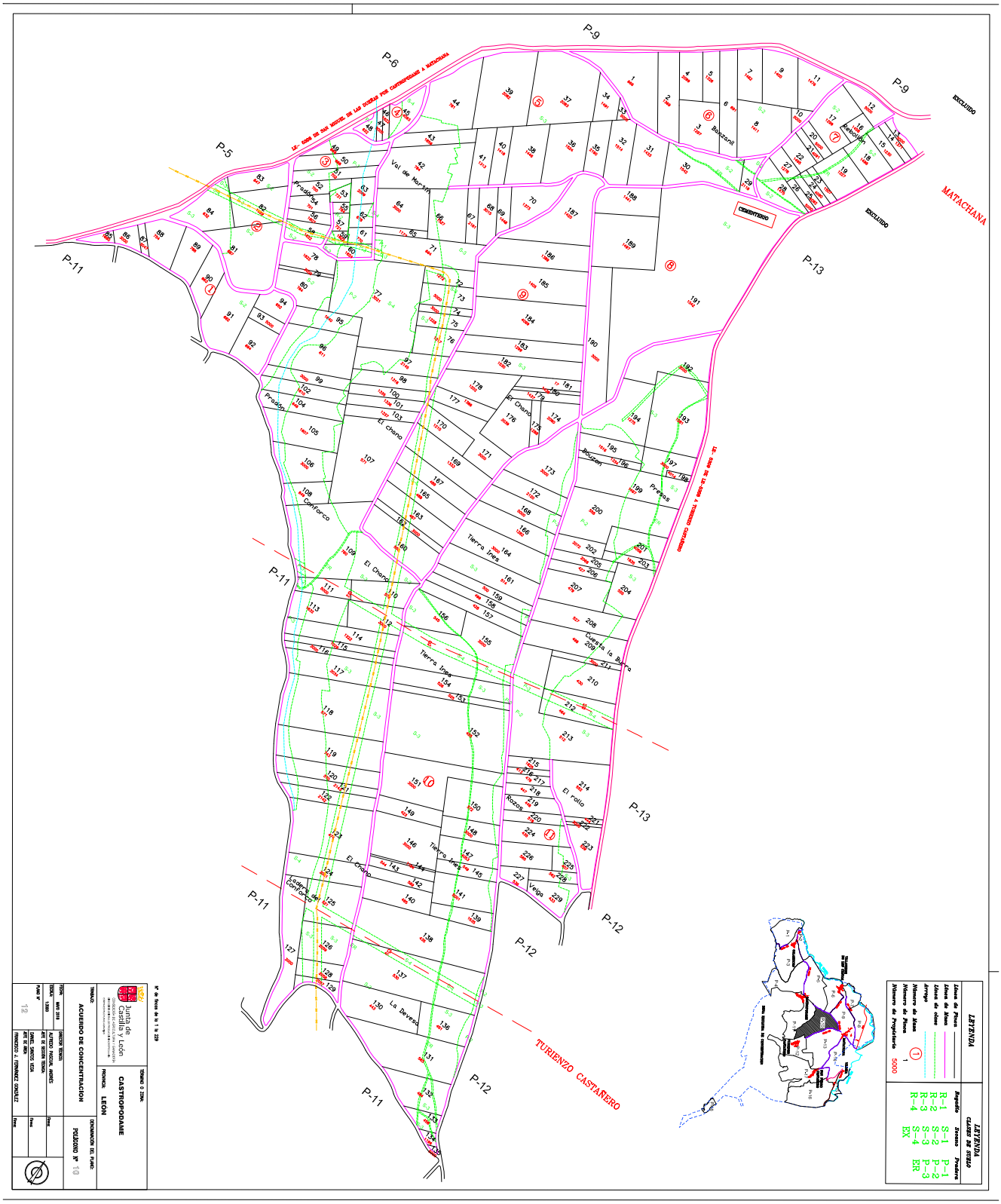


COPIA AUTENTICA DEL DOCUMENTO Localizador: R0E1DYTS604XAU13QHMYRY
Fecha Firma: 21/09/2026 17:04:34 Fecha copia: 29/09/2026 14:27:07
Firmado: HERMINIO VELICIA MARTINEZ
Acceda a la página web: https://www.ae.jcyl.es/verDocumentos/ver?loun=R0E1DYTS604XAU13QHMYRY para visualizar el documento

CVE del anuncio: BOP-LE-2026-187019
Verificable en https://bop.dipuleon.es
Página 67 de 93 del anuncio
CVE del boletín: BOP-LE-2026-187
Verificable en https://bop.dipuleon.es
BOP Boletín Oficial de la Provincia de León

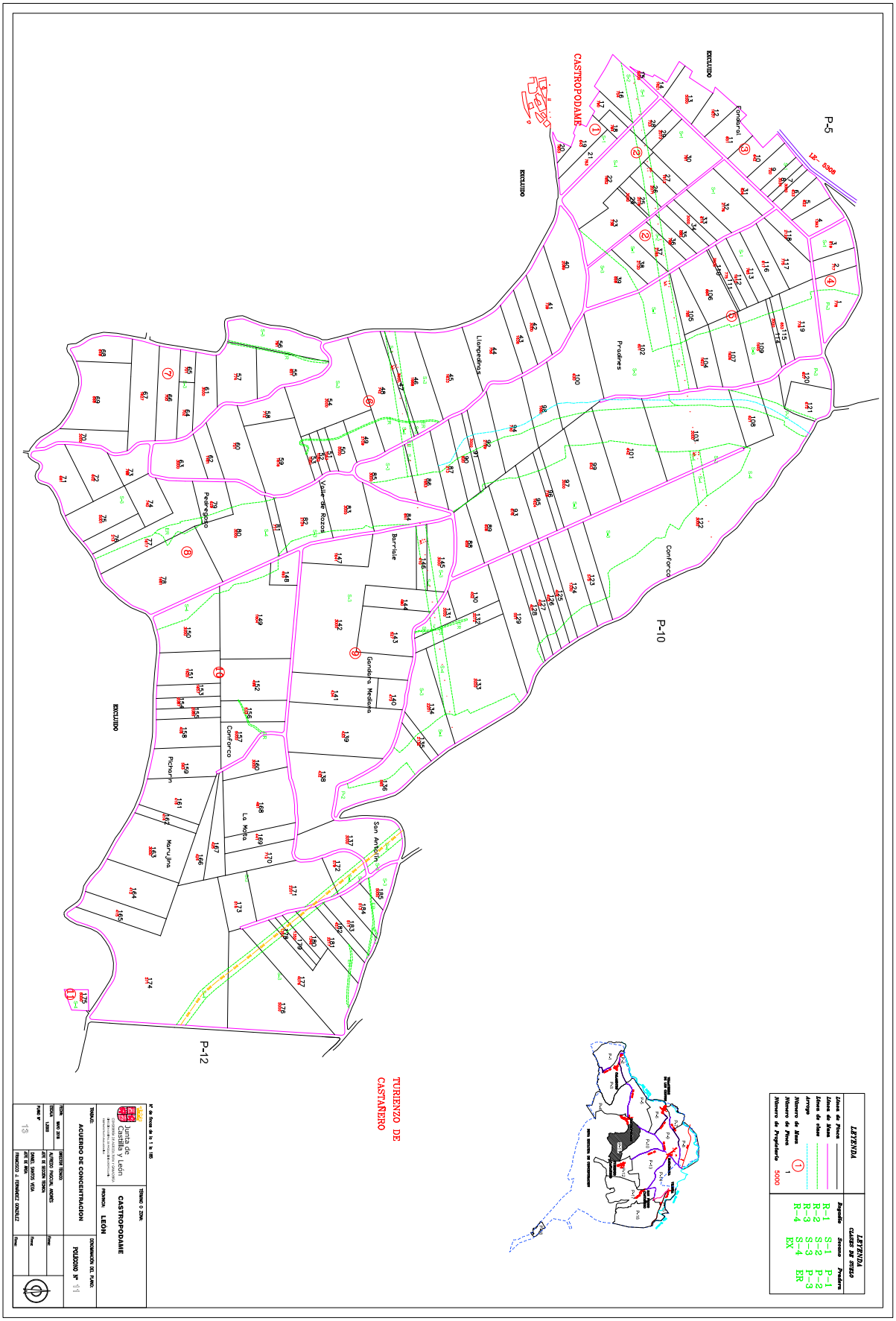


COPIA AUTENTICA DEL DOCUMENTO Localizador: R0E1DYTS604XAU13QHMYRY
Fecha Firma: 21/09/2026 17:04:34 Fecha copia: 29/09/2026 14:27:07
Firmado: HERMINIO VELICIA MARTINEZ
Acceda a la página web: https://www.ae.jcyl.es/verDocumentos/ver?loun=R0E1DYTS604XAU13QHMYRY para visualizar el documento

CVE del anuncio: BOP-LE-2026-187019
Verificable en https://bop.dipuleon.es
Página 68 de 93 del anuncio
CVE del boletín: BOP-LE-2026-187
Verificable en https://bop.dipuleon.es
BOP Boletín Oficial de la Provincia de León

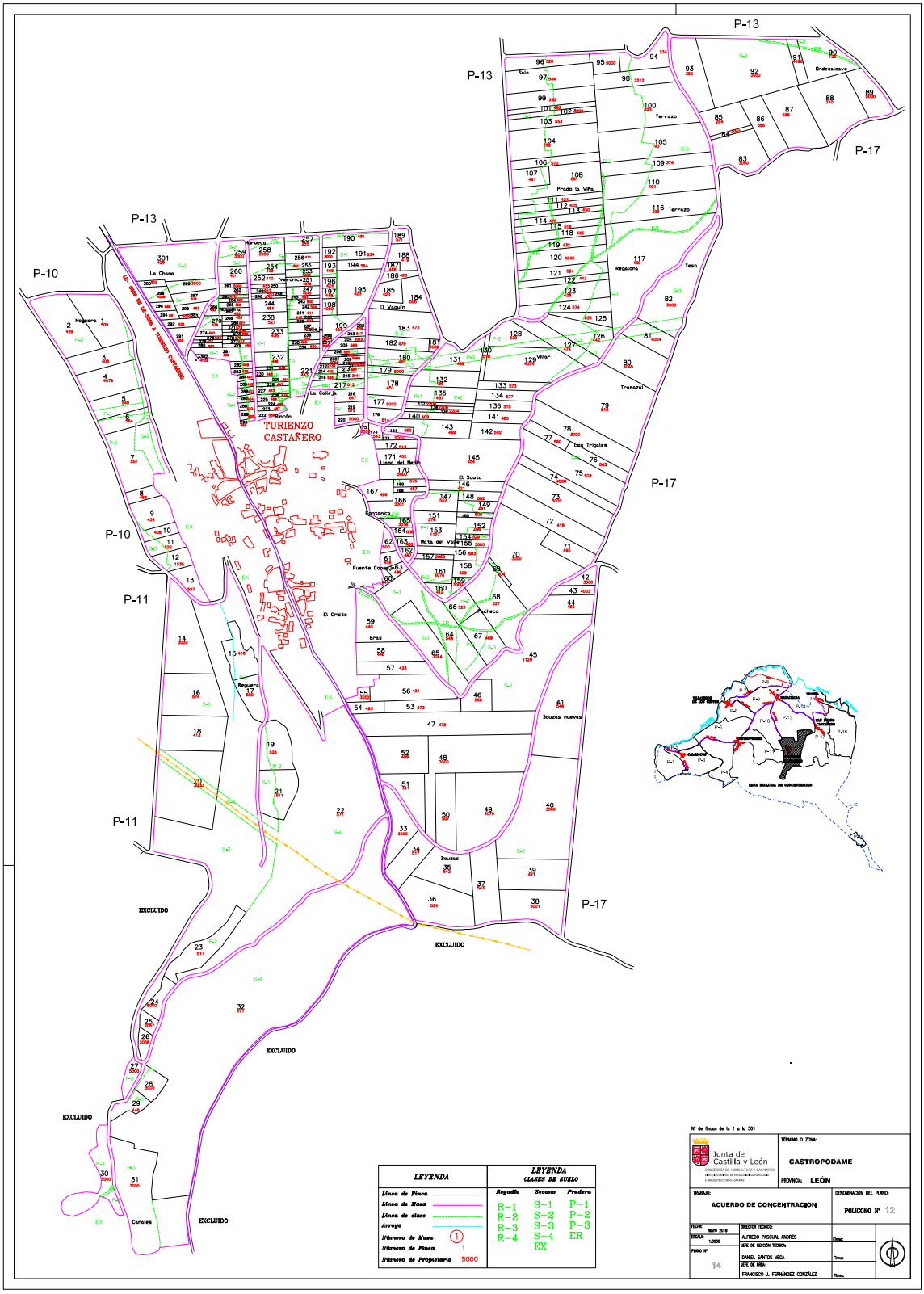


COPIA AUTENTICA DEL DOCUMENTO Localizador: R0E1DYTS604XAU13QHMYRY
Fecha Firma: 21/09/2026 17:04:34 Fecha copia: 29/09/2026 14:27:07
Firmado: HERMINIO VELICIA MARTINEZ
Acceda a la página web: https://www.ae.jcyl.es/verDocumentos/ver?loun=R0E1DYTS604XAU13QHMYRY para visualizar el documento

CVE del anuncio: BOP-LE-2026-187019
Verificable en https://bop.dipuleon.es
Página 69 de 93 del anuncio
CVE del boletín: BOP-LE-2026-187
Verificable en https://bop.dipuleon.es
BOP Boletín Oficial de la Provincia de León

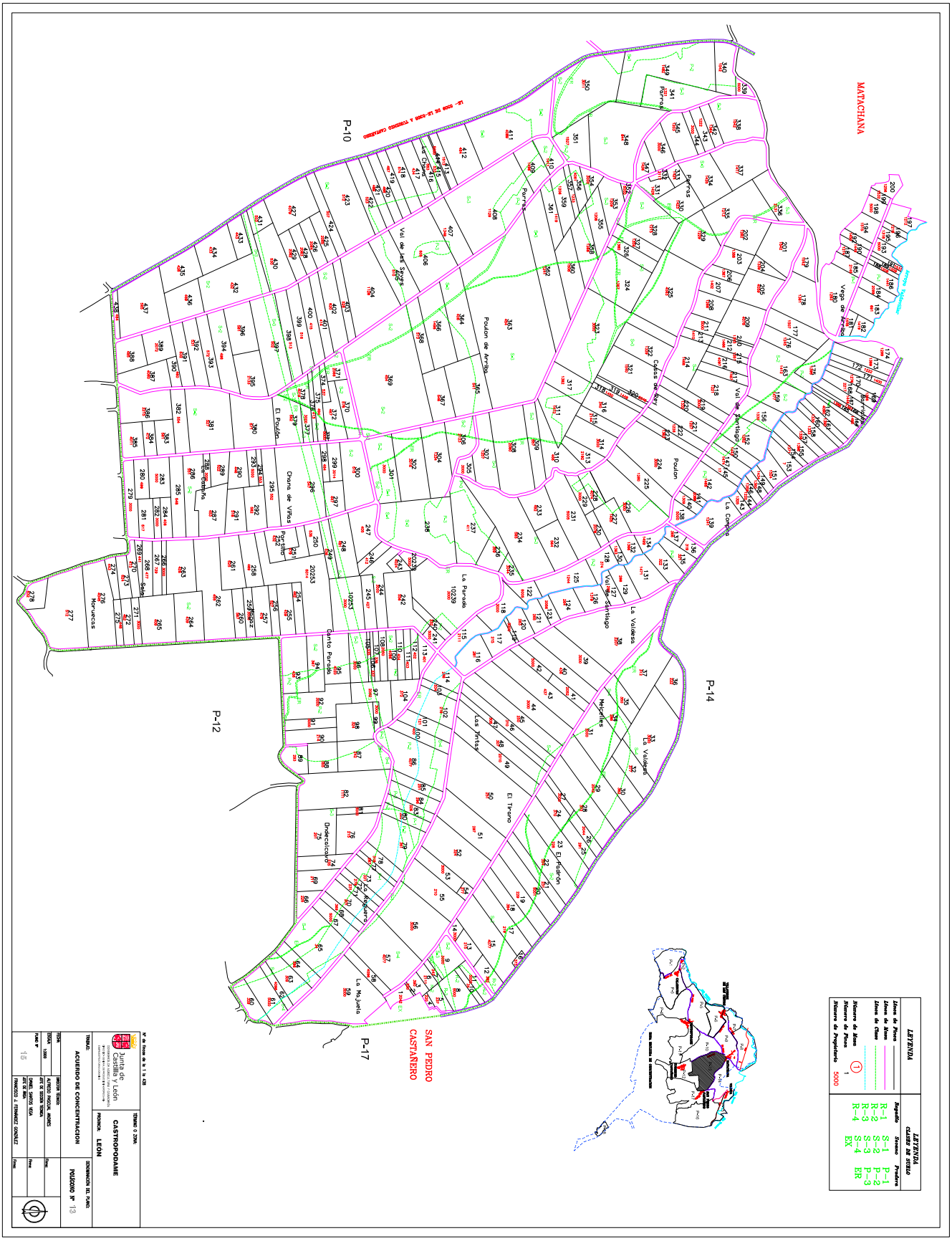


COPIA AUTENTICA DEL DOCUMENTO Localizador: R0E1DYTS604XAU13QHMYRY
Fecha Firma: 21/09/2026 17:04:34 Fecha copia: 29/09/2026 14:27:07
Firmado: HERMINIO VELICIA MARTINEZ
Acceda a la página web: https://www.ae.jcyl.es/verDocumentos/ver?loun=R0E1DYTS604XAU13QHMYRY para visualizar el documento

CVE del anuncio: BOP-LE-2026-187019
Verificable en https://bop.dipuleon.es
Página 70 de 93 del anuncio
CVE del boletín: BOP-LE-2026-187
Verificable en https://bop.dipuleon.es
BOP Boletín Oficial de la Provincia de León

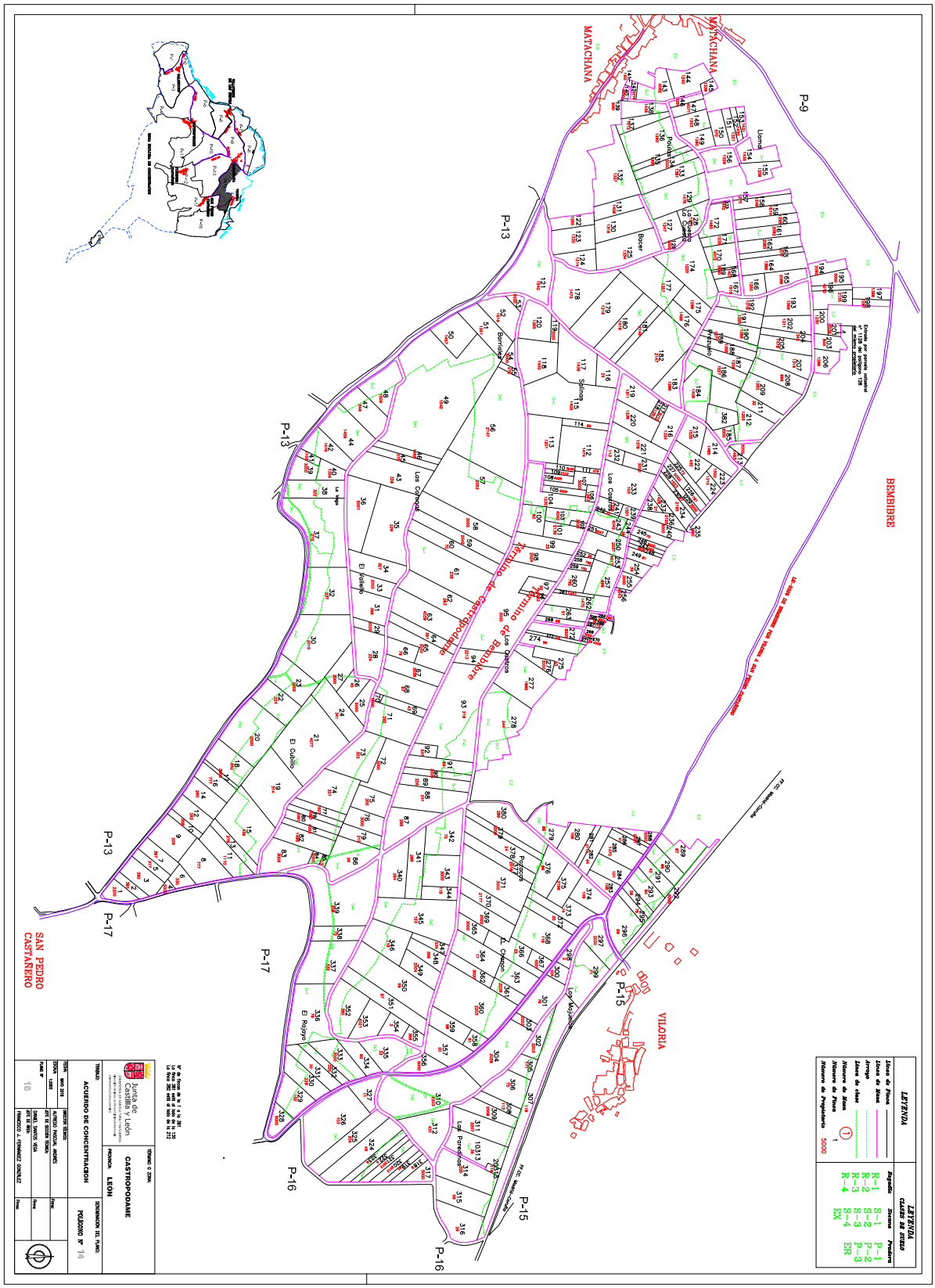


COPIA AUTENTICA DEL DOCUMENTO Localizador: R0E1DYTS604XAU13QHMYRY
Fecha Firma: 21/09/2026 17:04:34 Fecha copia: 29/09/2026 14:27:07
Firmado: HERMINIO VELICIA MARTINEZ
Acceda a la página web: https://www.ae.jcyl.es/verDocumentos/ver?loun=R0E1DYTS604XAU13QHMYRY para visualizar el documento

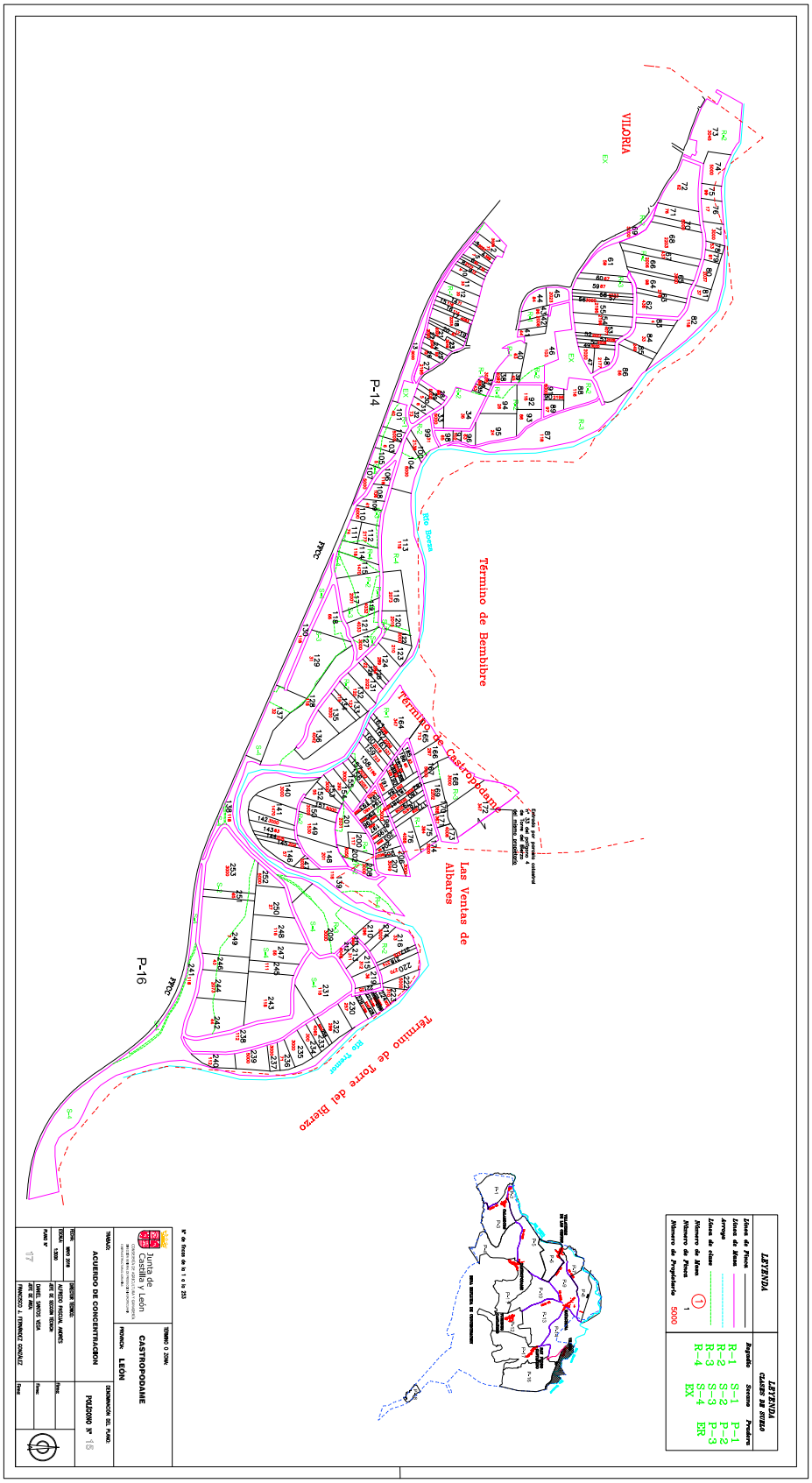


COPIA AUTENTICA DEL DOCUMENTO Localizador: R0E1DYTS604XAU13QHMYRY
Fecha Firma: 21/09/2026 17:04:34 Fecha copia: 29/09/2026 14:27:07
Firmado: HERMINIO VELICIA MARTINEZ
Acceda a la página web: https://www.ae.jcyl.es/verDocumentos/ver?loun=R0E1DYTS604XAU13QHMYRY para visualizar el documento

CVE del boletín: BOP-LE-2026-187
Verificable en https://bop.dipuleon.es
Página 72 de 93 del anuncio
CVE del anuncio: BOP-LE-2026-187019
Verificable en https://bop.dipuleon.es
BOP Boletín Oficial de la Provincia de León

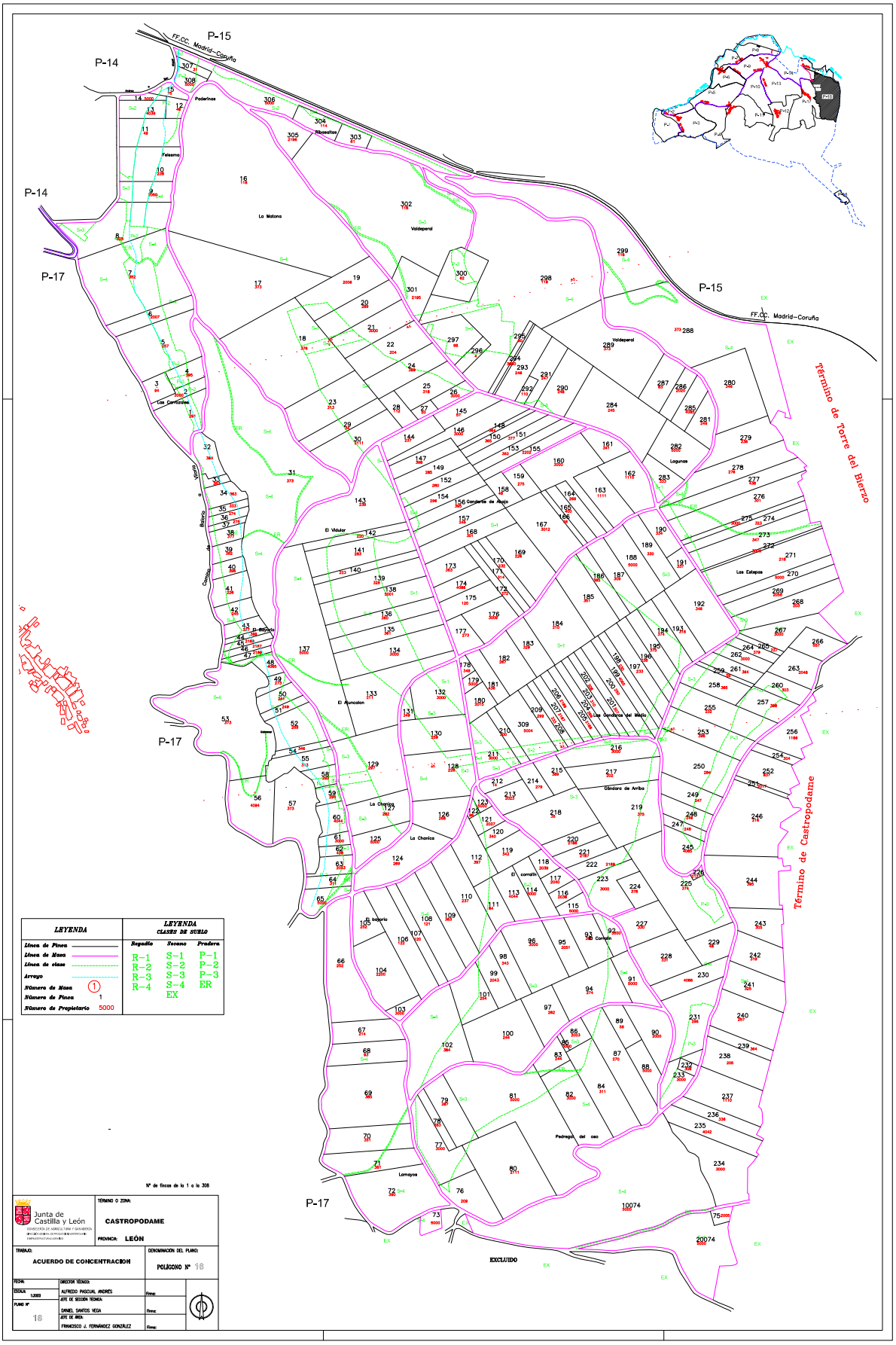


COPIA AUTENTICA DEL DOCUMENTO Localizador: R0E1DYTS604XAU13QHMYRY
Fecha Firma: 21/09/2026 17:04:34 Fecha copia: 29/09/2026 14:27:07
Firmado: HERMINIO VELICIA MARTINEZ
Acceda a la página web: https://www.ae.jcyl.es/verDocumentos/ver?loun=R0E1DYTS604XAU13QHMYRY para visualizar el documento

CVE del anuncio: BOP-LE-2026-187019
Verificable en https://bop.dipuleon.es
Página 73 de 93 del anuncio
CVE del boletín: BOP-LE-2026-187
Verificable en https://bop.dipuleon.es
BOP Boletín Oficial de la Provincia de León

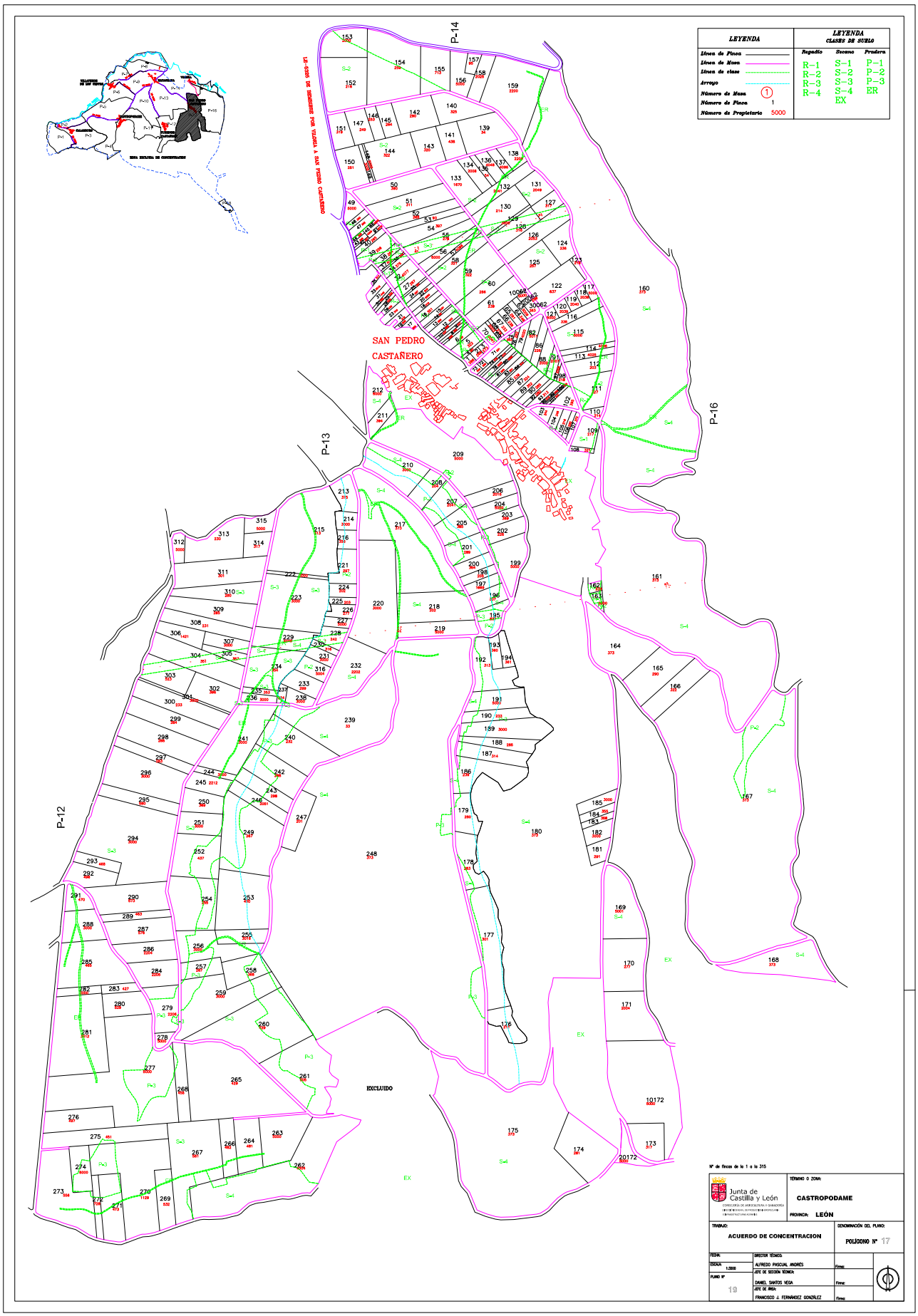


COPIA AUTENTICA DEL DOCUMENTO Localizador: R0E1DYTS604XAU13QHMYRY
Fecha Firma: 21/09/2026 17:04:34 Fecha copia: 29/09/2026 14:27:07
Firmado: HERMINIO VELICIA MARTINEZ
Acceda a la página web: https://www.ae.jcyl.es/verDocumentos/ver?loun=R0E1DYTS604XAU13QHMYRY para visualizar el documento

CVE del anuncio: BOP-LE-2026-187019
Verificable en https://bop.dipuleon.es
Página 74 de 93 del anuncio
CVE del boletín: BOP-LE-2026-187
Verificable en https://bop.dipuleon.es
BOP Boletín Oficial de la Provincia de León

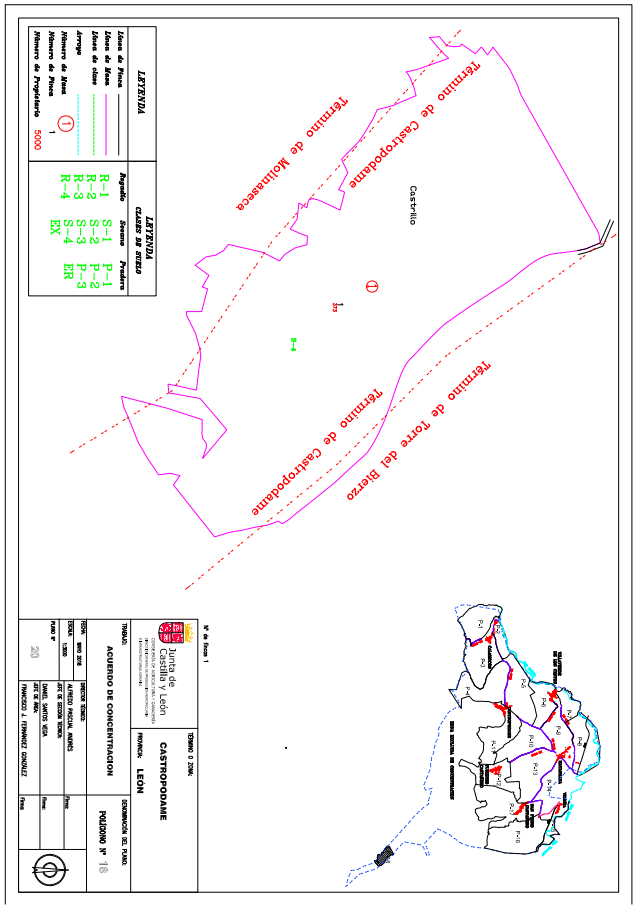


COPIA AUTENTICA DEL DOCUMENTO Localizador: R0E1DYTS604XAU13QHMYRY
Fecha Firma: 21/09/2026 17:04:34 Fecha copia: 29/09/2026 14:27:07
Firmado: HERMINIO VELICIA MARTINEZ
Acceda a la página web: https://www.ae.jcyl.es/verDocumentos/ver?loun=R0E1DYTS604XAU13QHMYRY para visualizar el documento

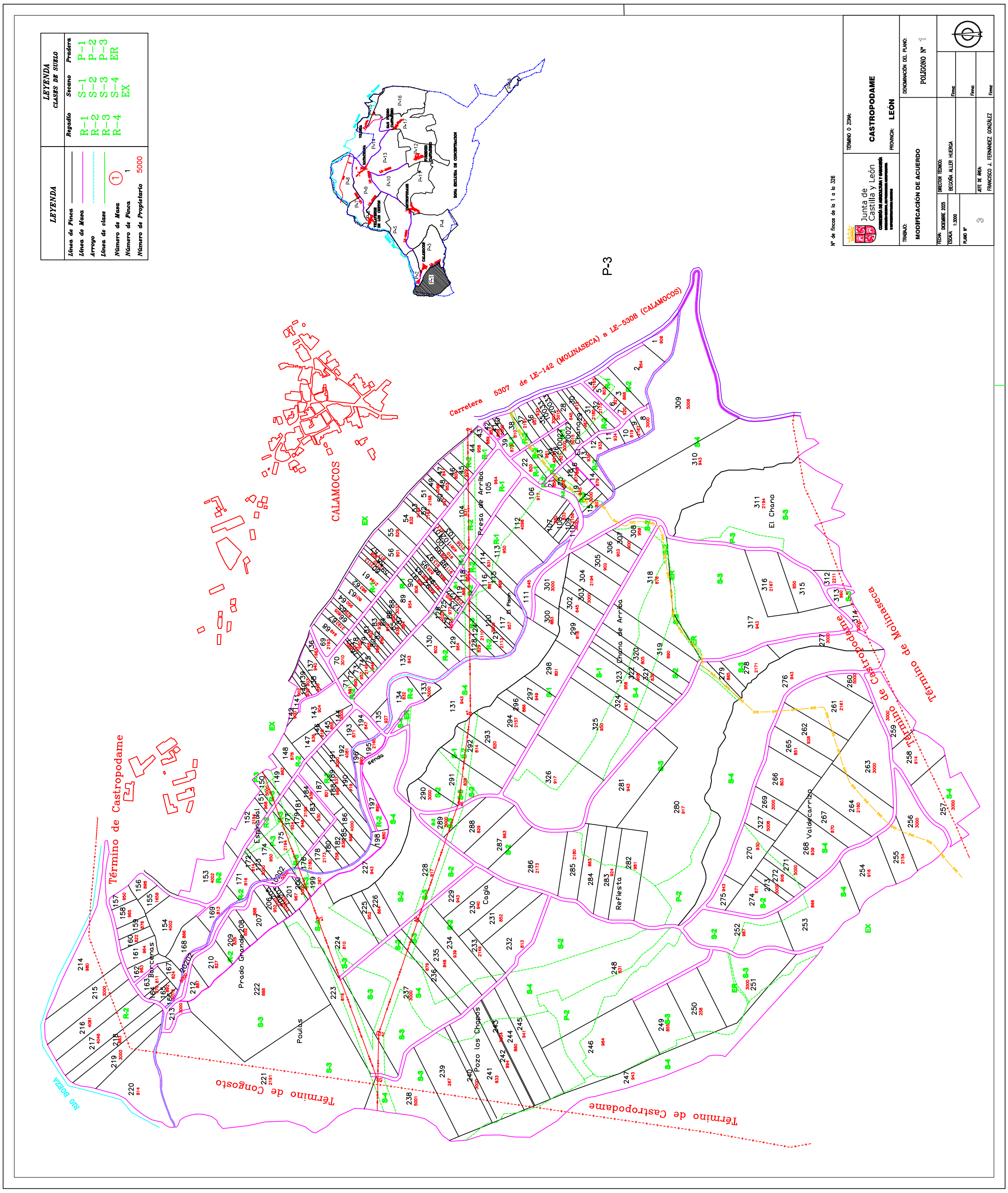




CVE del anuncio: BOP-LE-2026-187019
Verificable en https://bop.dipuleon.es

Página 76 de 93 del anuncio

CVE del boletín: BOP-LE-2026-187
Verificable en https://bop.dipuleon.es

BOP Boletín Oficial de la Provincia de León

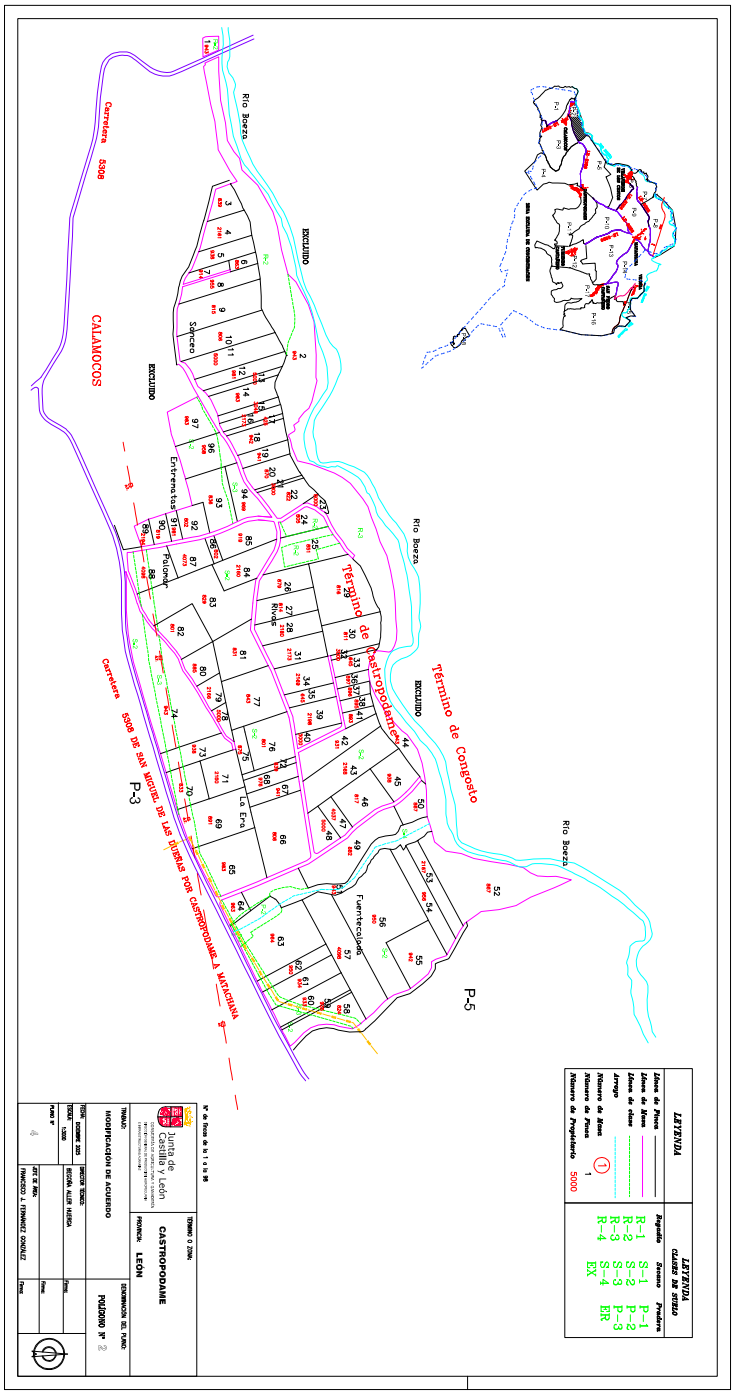


COPIA AUTENTICA DEL DOCUMENTO Localizador: R0E1DYTS604XAU13QHMYRY
Fecha Firma: 21/09/2026 17:04:34 Fecha copia: 29/09/2026 14:27:07
Firmado: HERMINIO VELICIA MARTINEZ
Acceda a la página web: https://www.ae.jcyl.es/verDocumentos/ver?loun=R0E1DYTS604XAU13QHMYRY para visualizar el documento

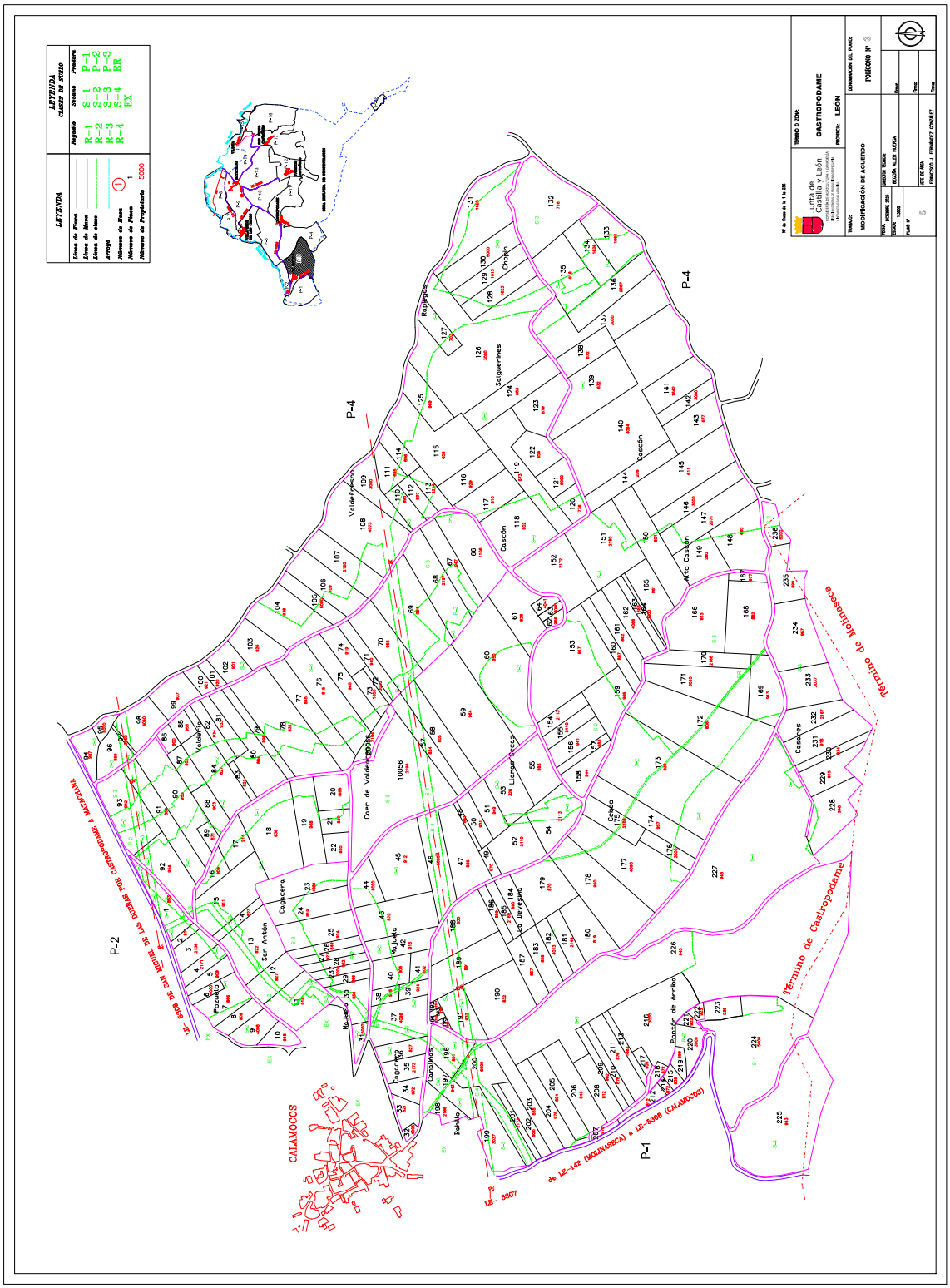


COPIA AUTENTICA DEL DOCUMENTO Localizador: R0E1DYTS604XAU13QHMYRY
Fecha Firma: 21/09/2026 17:04:34 Fecha copia: 29/09/2026 14:27:07
Firmado: HERMINIO VELICIA MARTINEZ
Acceda a la página web: https://www.ae.jcyl.es/verDocumentos/ver?loun=R0E1DYTS604XAU13QHMYRY para visualizar el documento

CVE del anuncio: BOP-LE-2026-187019
Verificable en https://bop.dipuleon.es
Página 78 de 93 del anuncio
CVE del boletín: BOP-LE-2026-187
Verificable en https://bop.dipuleon.es
BOP Boletín Oficial de la Provincia de León

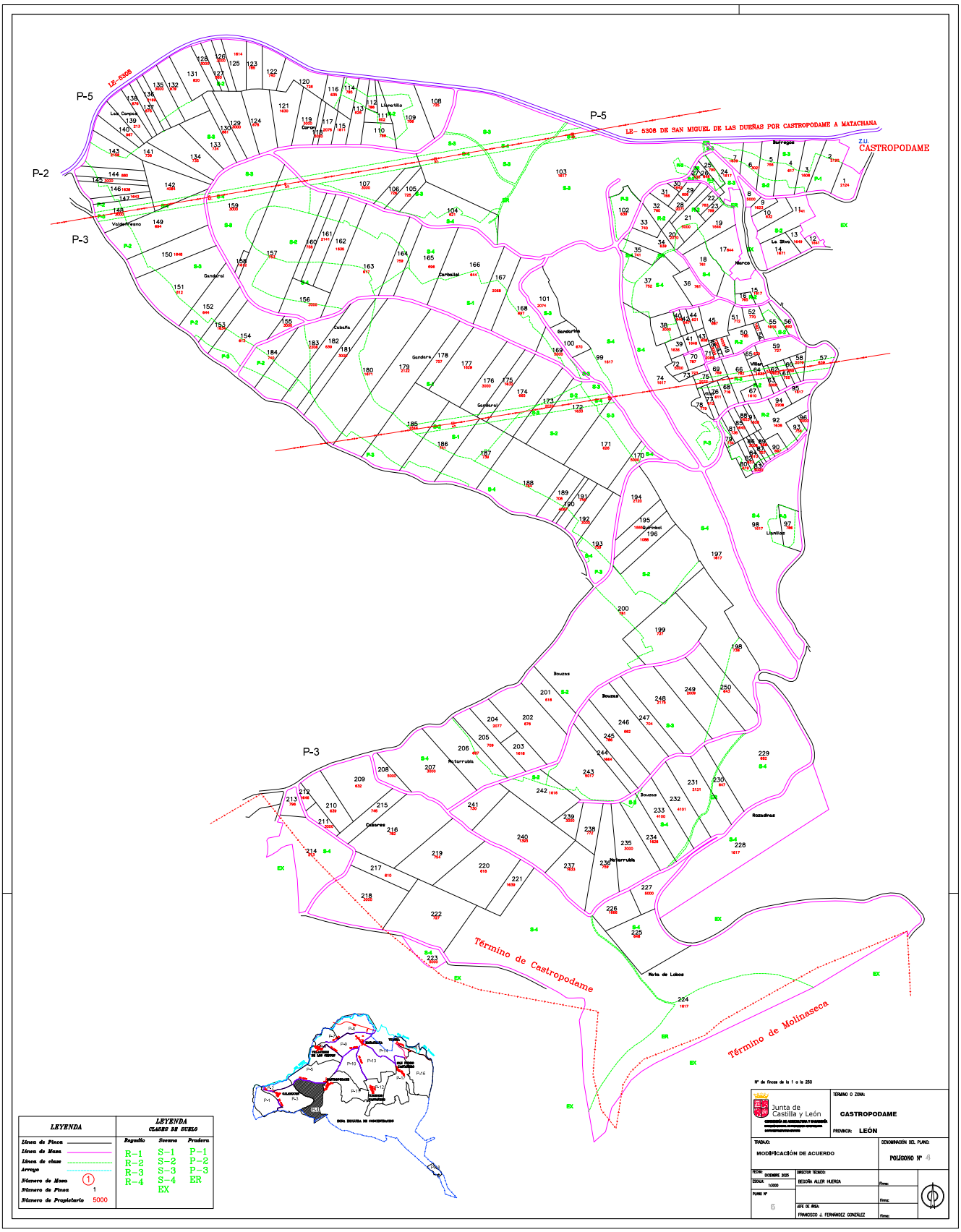


COPIA AUTENTICA DEL DOCUMENTO Localizador: R0E1DYTS604XAU13QHMYRY
Fecha Firma: 21/09/2026 17:04:34 Fecha copia: 29/09/2026 14:27:07
Firmado: HERMINIO VELICIA MARTINEZ
Acceda a la página web: https://www.ae.jcyl.es/verDocumentos/ver?loun=R0E1DYTS604XAU13QHMYRY para visualizar el documento

CVE del anuncio: BOP-LE-2026-187019
Verificable en https://bop.dipuleon.es
Página 79 de 93 del anuncio
CVE del boletín: BOP-LE-2026-187
Verificable en https://bop.dipuleon.es
BOP Boletín Oficial de la Provincia de León

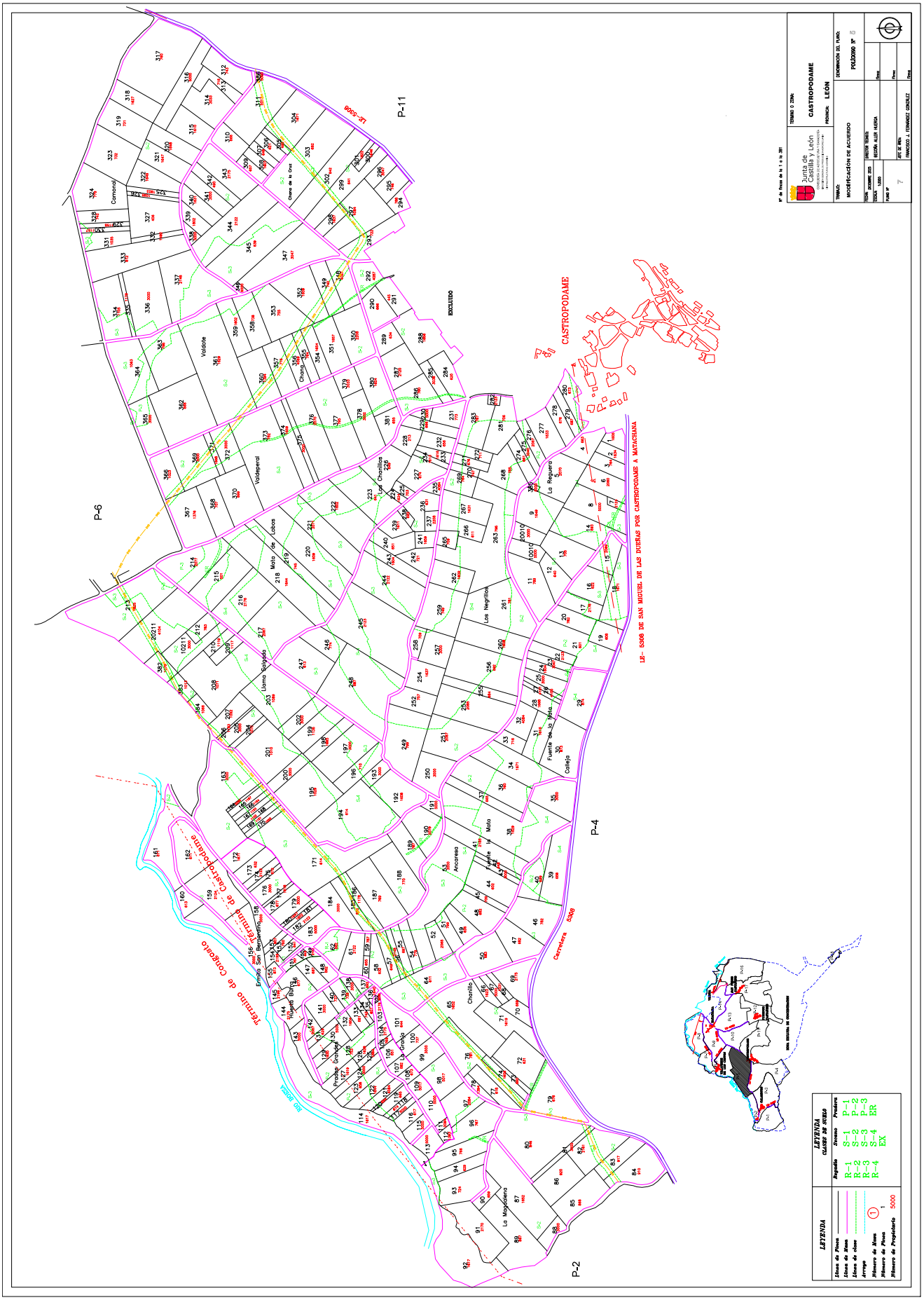


COPIA AUTENTICA DEL DOCUMENTO Localizador: R0E1DYTS604XAU13QHMYRY
Fecha Firma: 21/09/2026 17:04:34 Fecha copia: 29/09/2026 14:27:07
Firmado: HERMINIO VELICIA MARTINEZ
Acceda a la página web: https://www.ae.jcyl.es/verDocumentos/ver?loun=R0E1DYTS604XAU13QHMYRY para visualizar el documento

CVE del anuncio: BOP-LE-2026-187019
Verificable en https://bop.dipuleon.es
Página 80 de 93 del anuncio
CVE del boletín: BOP-LE-2026-187
Verificable en https://bop.dipuleon.es
BOP Boletín Oficial de la Provincia de León

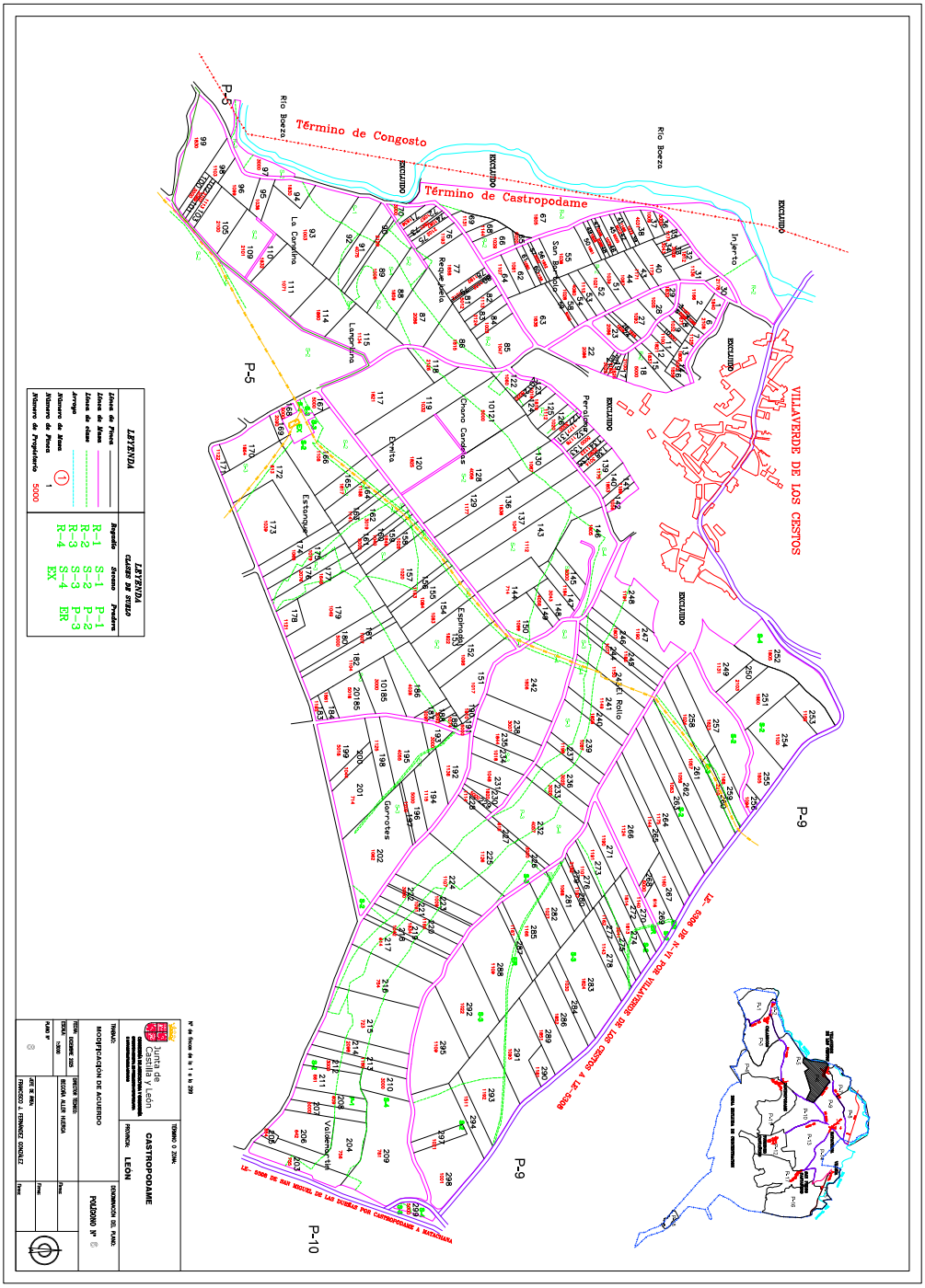


COPIA AUTENTICA DEL DOCUMENTO Localizador: R0E1DYTS604XAU13QHMYRY
Fecha Firma: 21/09/2026 17:04:34 Fecha copia: 29/09/2026 14:27:07
Firmado: HERMINIO VELICIA MARTINEZ
Acceda a la página web: https://www.ae.jcyl.es/verDocumentos/ver?loun=R0E1DYTS604XAU13QHMYRY para visualizar el documento

CVE del anuncio: BOP-LE-2026-187019
Verificable en https://bop.dipuleon.es
Página 81 de 93 del anuncio
CVE del boletín: BOP-LE-2026-187
Verificable en https://bop.dipuleon.es
BOP Boletín Oficial de la Provincia de León

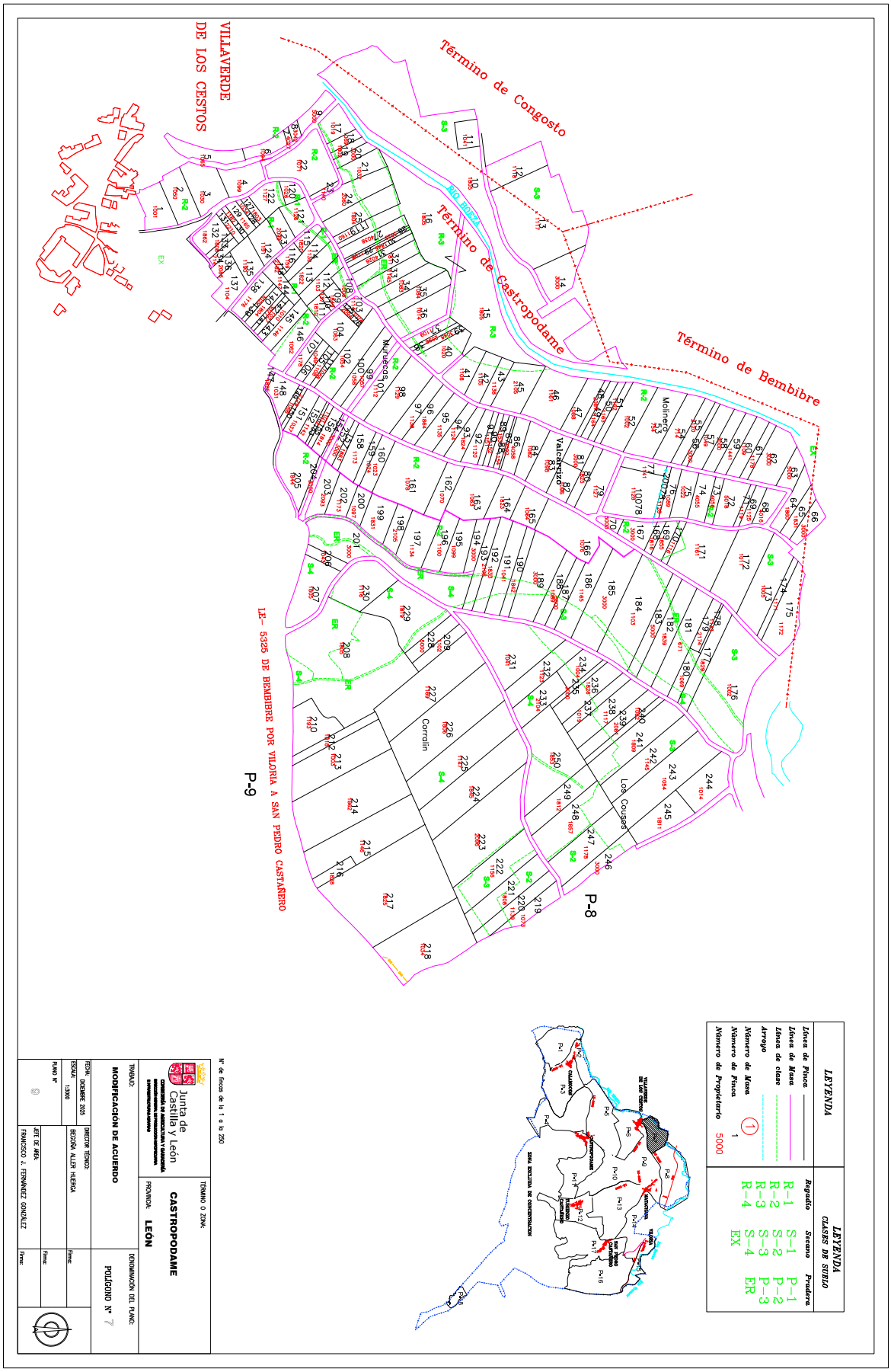


COPIA AUTENTICA DEL DOCUMENTO Localizador: R0E1DYTS604XAU13QHMYRY
Fecha Firma: 21/09/2026 17:04:34 Fecha copia: 29/09/2026 14:27:07
Firmado: HERMINIO VELICIA MARTINEZ
Acceda a la página web: https://www.ae.jcyl.es/verDocumentos/ver?loun=R0E1DYTS604XAU13QHMYRY para visualizar el documento

CVE del anuncio: BOP-LE-2026-187019
Verificable en https://bop.dipuleon.es
Página 82 de 93 del anuncio
CVE del boletín: BOP-LE-2026-187
Verificable en https://bop.dipuleon.es
BOP Boletín Oficial de la Provincia de León

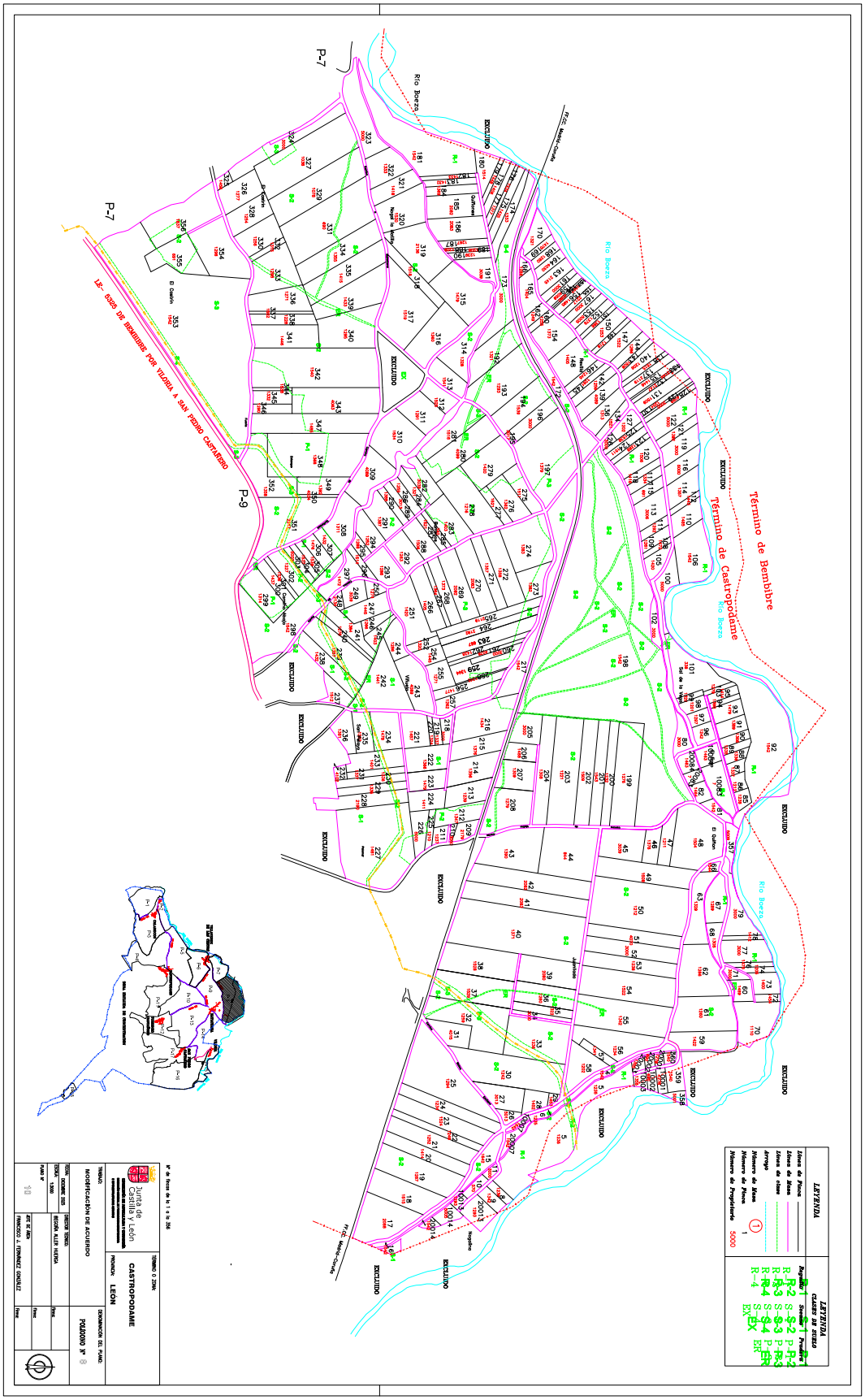


COPIA AUTENTICA DEL DOCUMENTO Localizador: R0E1DYTS604XAU13QHMYRY
Fecha Firma: 21/09/2026 17:04:34 Fecha copia: 29/09/2026 14:27:07
Firmado: HERMINIO VELICIA MARTINEZ
Acceda a la página web: https://www.ae.jcyl.es/verDocumentos/ver?loun=R0E1DYTS604XAU13QHMYRY para visualizar el documento

CVE del anuncio: BOP-LE-2026-187019
Verificable en https://bop.dipuleon.es
Página 83 de 93 del anuncio
CVE del boletín: BOP-LE-2026-187
Verificable en https://bop.dipuleon.es
BOP Boletín Oficial de la Provincia de León

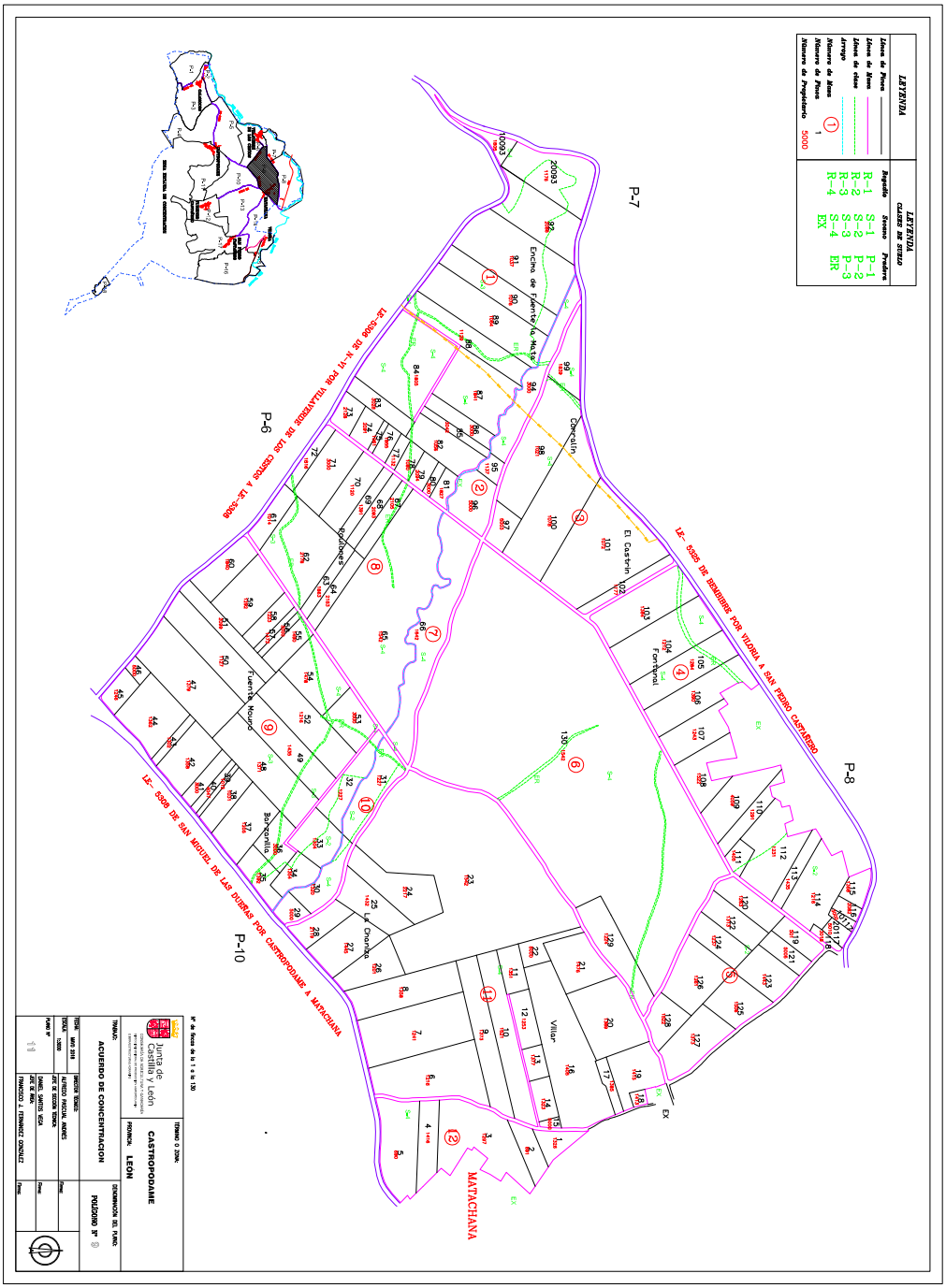


COPIA AUTENTICA DEL DOCUMENTO Localizador: R0E1DYTS604XAU13QHMYRY
Fecha Firma: 21/09/2026 17:04:34 Fecha copia: 29/09/2026 14:27:07
Firmado: HERMINIO VELICIA MARTINEZ
Acceda a la página web: https://www.ae.jcyl.es/verDocumentos/ver?loun=R0E1DYTS604XAU13QHMYRY para visualizar el documento

CVE del anuncio: BOP-LE-2026-187019
Verificable en https://bop.dipuleon.es
Página 84 de 93 del anuncio
CVE del boletín: BOP-LE-2026-187
Verificable en https://bop.dipuleon.es
BOP Boletín Oficial de la Provincia de León

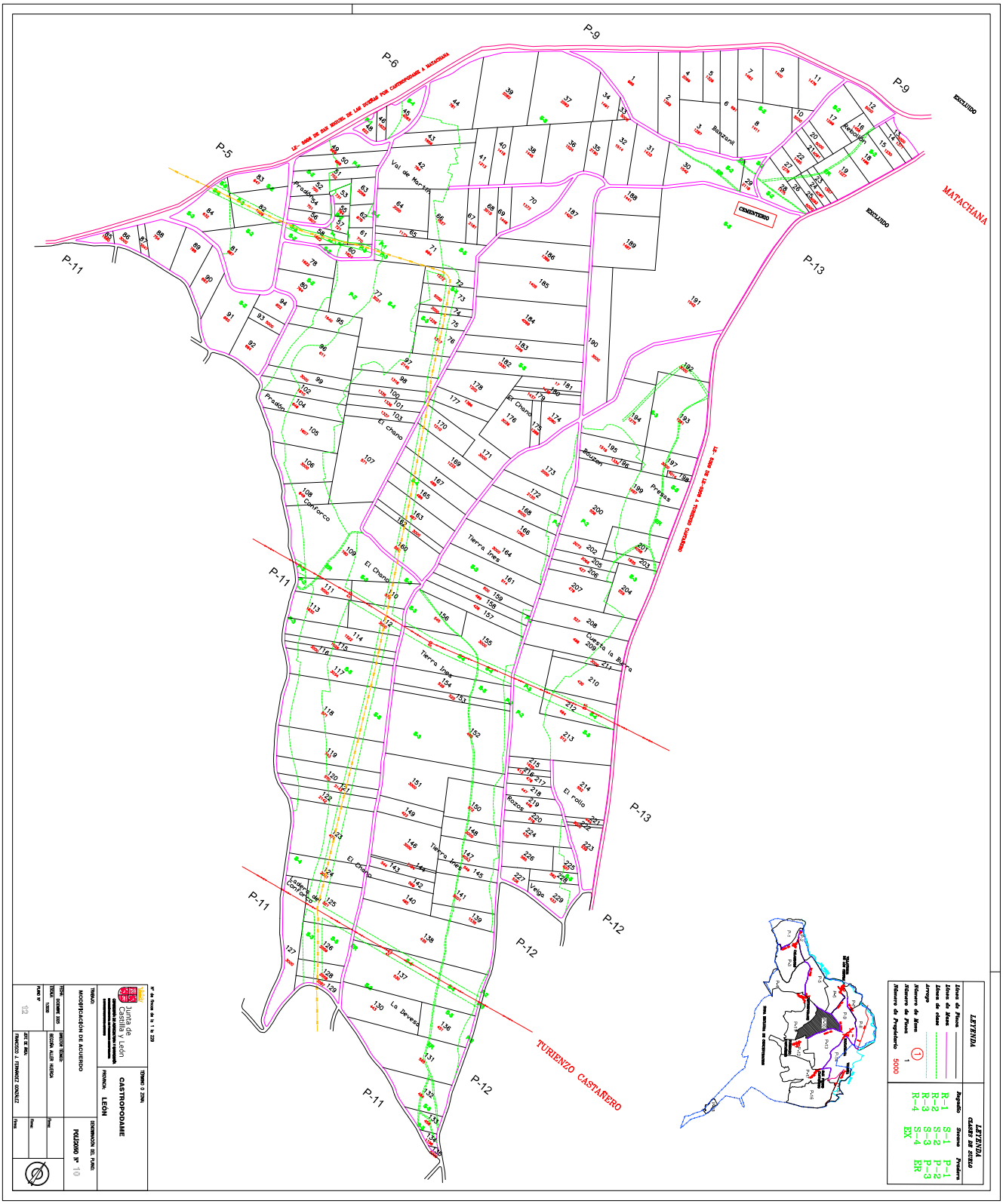


COPIA AUTENTICA DEL DOCUMENTO Localizador: R0E1DYTS604XAU13QHMYRY
Fecha Firma: 21/09/2026 17:04:34 Fecha copia: 29/09/2026 14:27:07
Firmado: HERMINIO VELICIA MARTINEZ
Acceda a la página web: https://www.ae.jcyl.es/verDocumentos/ver?loun=R0E1DYTS604XAU13QHMYRY para visualizar el documento

CVE del anuncio: BOP-LE-2026-187019
Verificable en https://bop.dipuleon.es

Página 85 de 93 del anuncio

CVE del boletín: BOP-LE-2026-187
Verificable en https://bop.dipuleon.es

BOP Boletín Oficial de la Provincia de León

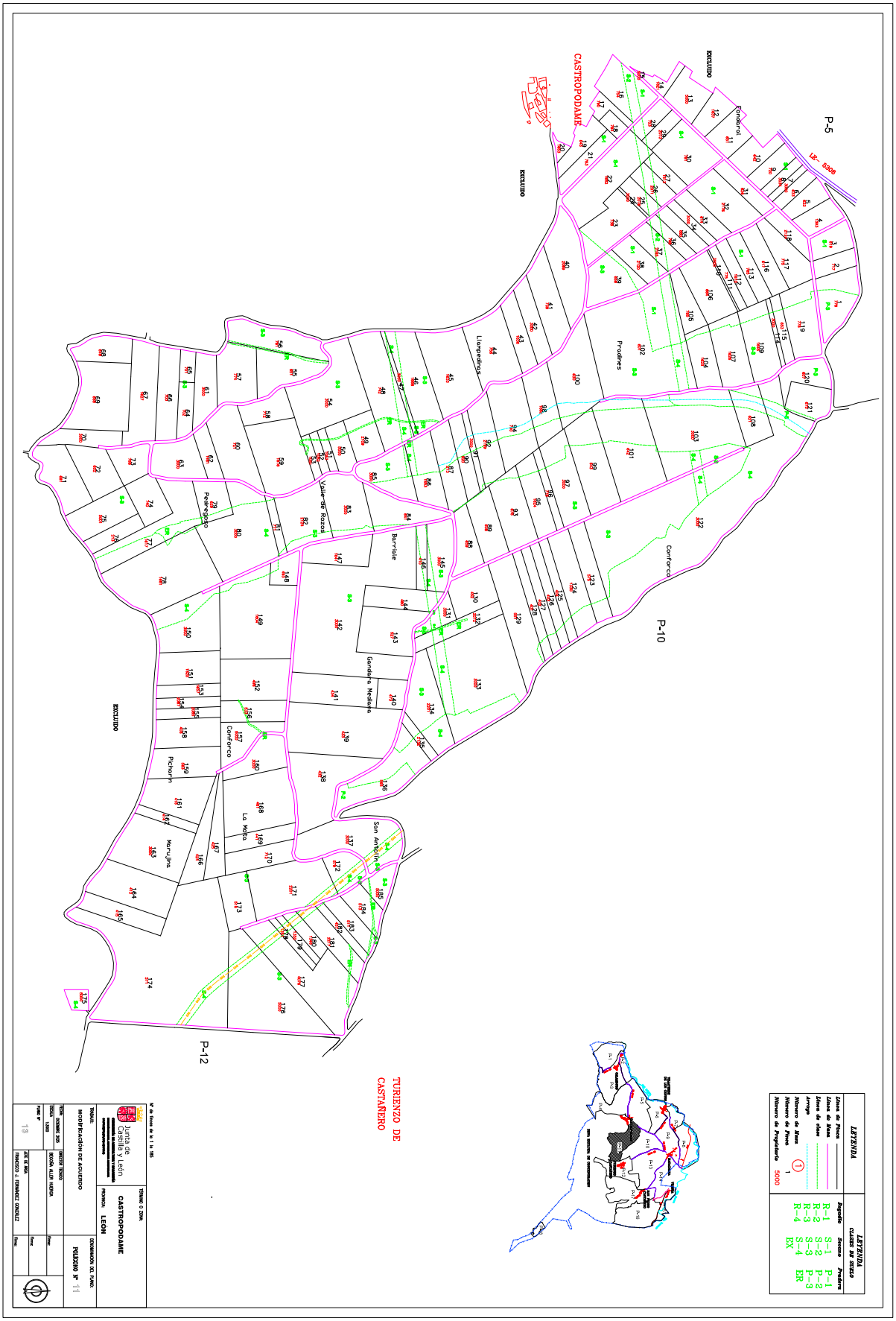


COPIA AUTENTICA DEL DOCUMENTO Localizador: R0E1DYTS604XAU13QHMYRY
Fecha Firma: 21/09/2026 17:04:34 Fecha copia: 29/09/2026 14:27:07
Firmado: HERMINIO VELICIA MARTINEZ
Acceda a la página web: https://www.ae.jcyl.es/verDocumentos/ver?loun=R0E1DYTS604XAU13QHMYRY para visualizar el documento

CVE del anuncio: BOP-LE-2026-187019
Verificable en https://bop.dipuleon.es
Página 86 de 93 del anuncio
CVE del boletín: BOP-LE-2026-187
Verificable en https://bop.dipuleon.es
BOP Boletín Oficial de la Provincia de León

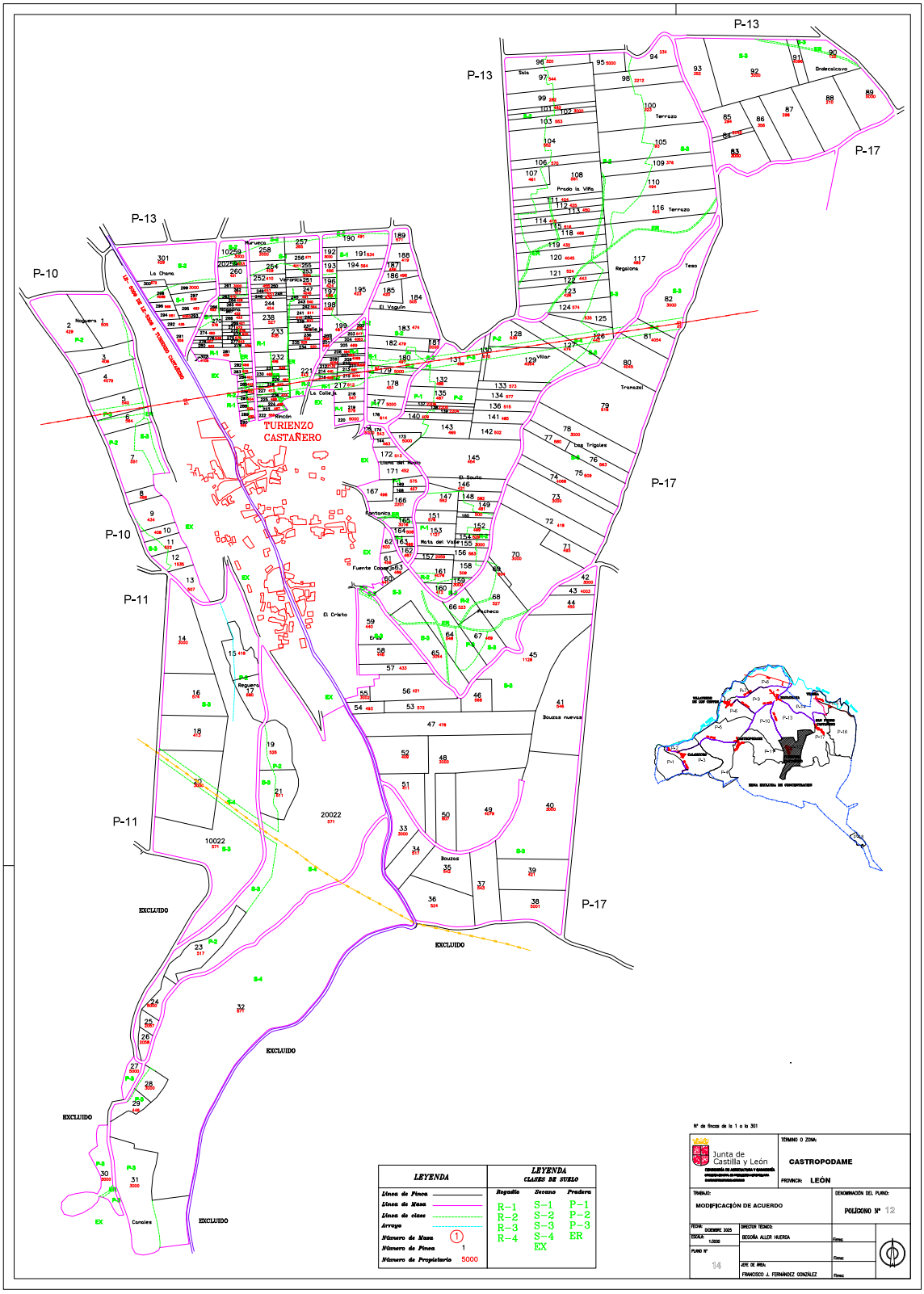


COPIA AUTENTICA DEL DOCUMENTO Localizador: R0E1DYTS604XAU13QHMYRY
Fecha Firma: 21/09/2026 17:04:34 Fecha copia: 29/09/2026 14:27:07
Firmado: HERMINIO VELICIA MARTINEZ
Acceda a la página web: https://www.ae.jcyl.es/verDocumentos/ver?loun=R0E1DYTS604XAU13QHMYRY para visualizar el documento

CVE del anuncio: BOP-LE-2026-187019
Verificable en https://bop.dipuleon.es
Página 87 de 93 del anuncio
CVE del boletín: BOP-LE-2026-187
Verificable en https://bop.dipuleon.es
BOP Boletín Oficial de la Provincia de León

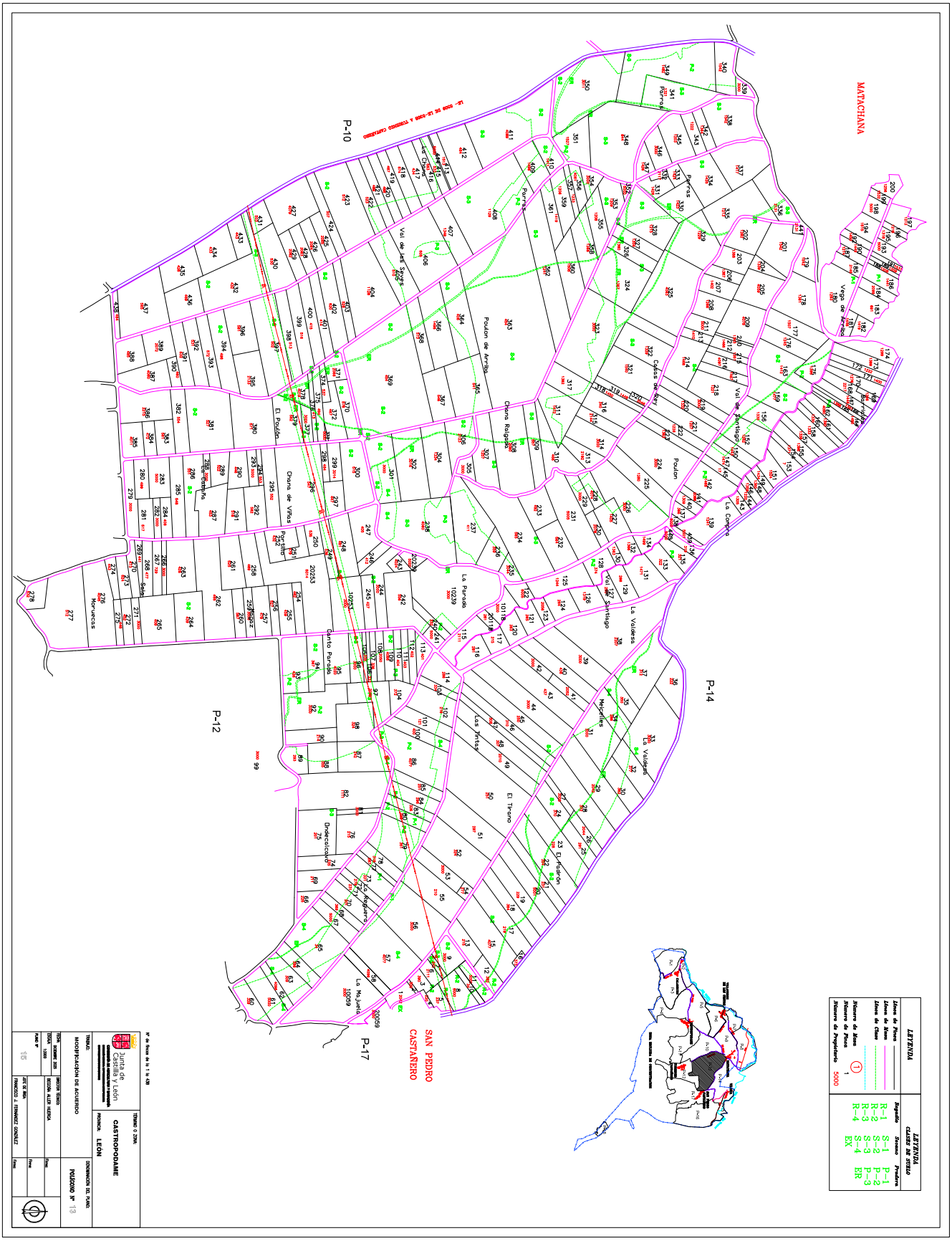


COPIA AUTENTICA DEL DOCUMENTO Localizador: R0E1DYTS604XAU13QHMYRY
Fecha Firma: 21/09/2026 17:04:34 Fecha copia: 29/09/2026 14:27:07
Firmado: HERMINIO VELICIA MARTINEZ
Acceda a la página web: https://www.ae.jcyl.es/verDocumentos/ver?loun=R0E1DYTS604XAU13QHMYRY para visualizar el documento

CVE del anuncio: BOP-LE-2026-187019
Verificable en https://bop.dipuleon.es

Página 88 de 93 del anuncio

CVE del boletín: BOP-LE-2026-187
Verificable en https://bop.dipuleon.es

BOP Boletín Oficial de la Provincia de León

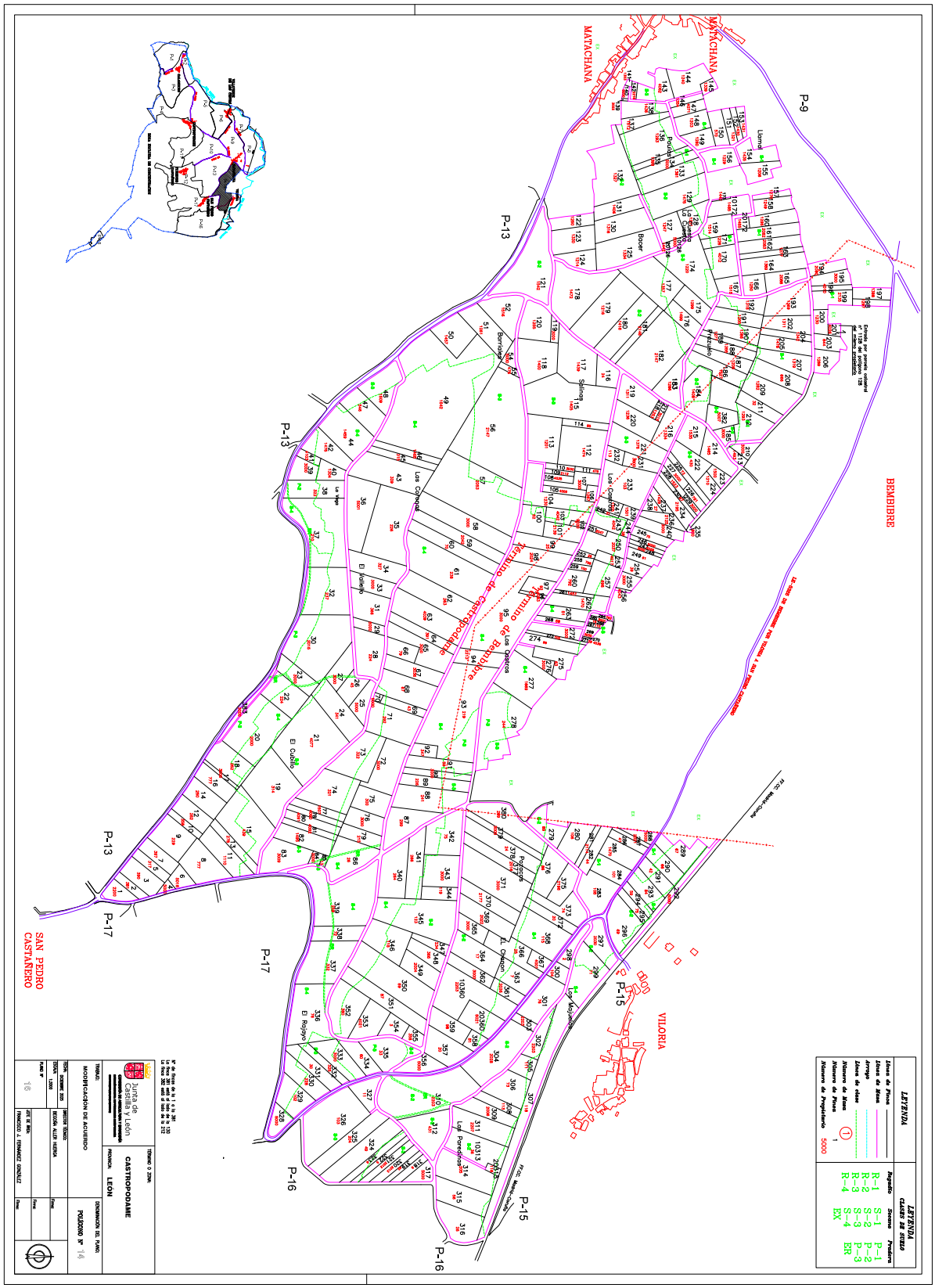


COPIA AUTENTICA DEL DOCUMENTO Localizador: R0E1DYTS604XAU13QHMYRY
Fecha Firma: 21/09/2026 17:04:34 Fecha copia: 29/09/2026 14:27:07
Firmado: HERMINIO VELICIA MARTINEZ
Acceda a la página web: https://www.ae.jcyl.es/verDocumentos/ver?loun=R0E1DYTS604XAU13QHMYRY para visualizar el documento

CVE del anuncio: BOP-LE-2026-187019
Verificable en https://bop.dipuleon.es
Página 89 de 93 del anuncio
CVE del boletín: BOP-LE-2026-187
Verificable en https://bop.dipuleon.es
BOP Boletín Oficial de la Provincia de León

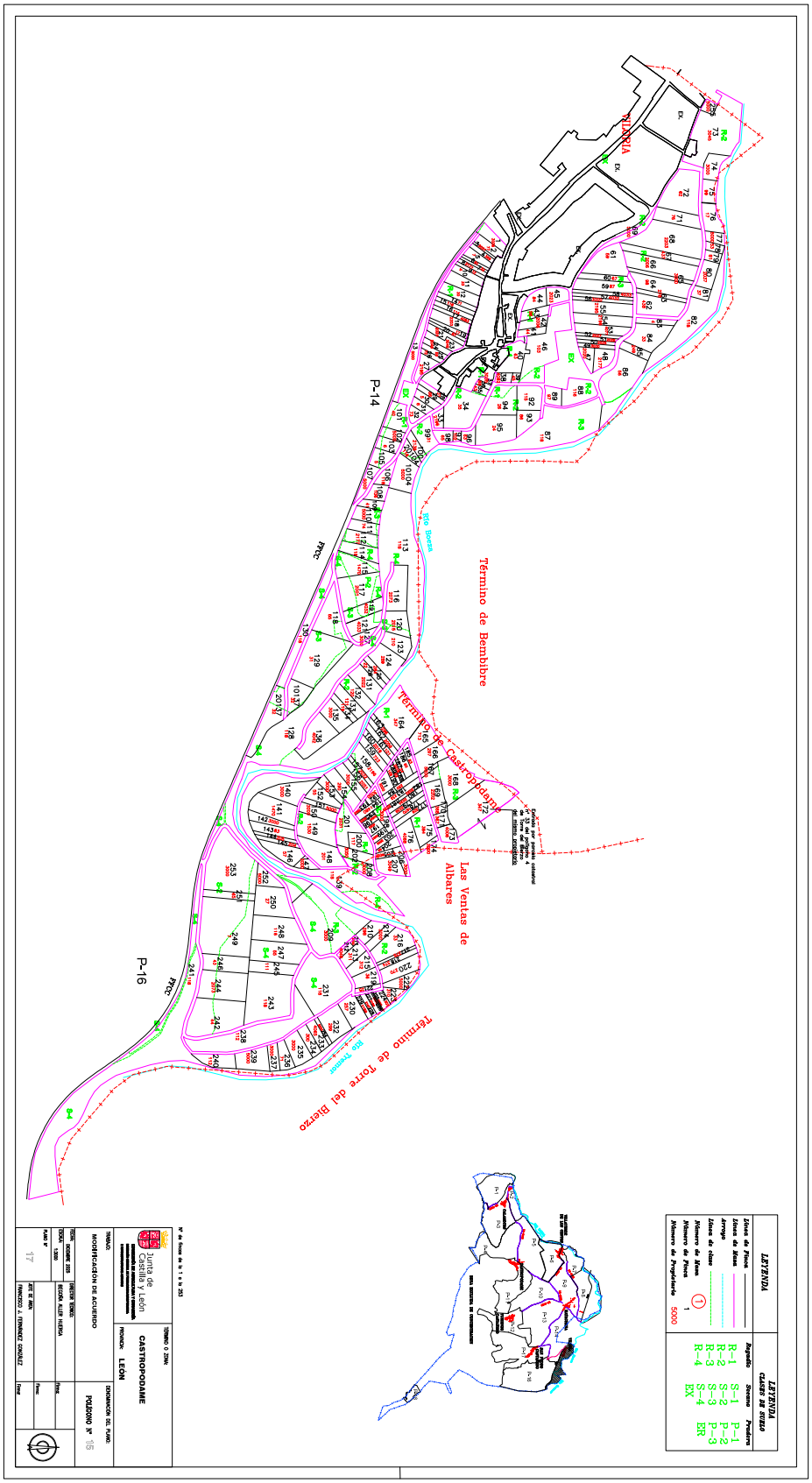


COPIA AUTENTICA DEL DOCUMENTO Localizador: R0E1DYTS604XAU13QHMYRY
Fecha Firma: 21/09/2026 17:04:34 Fecha copia: 29/09/2026 14:27:07
Firmado: HERMINIO VELICIA MARTINEZ
Acceda a la página web: https://www.ae.jcyl.es/verDocumentos/ver?loun=R0E1DYTS604XAU13QHMYRY para visualizar el documento

CVE del anuncio: BOP-LE-2026-187019
Verificable en https://bop.dipuleon.es
Página 90 de 93 del anuncio
CVE del boletín: BOP-LE-2026-187
Verificable en https://bop.dipuleon.es
BOP Boletín Oficial de la Provincia de León

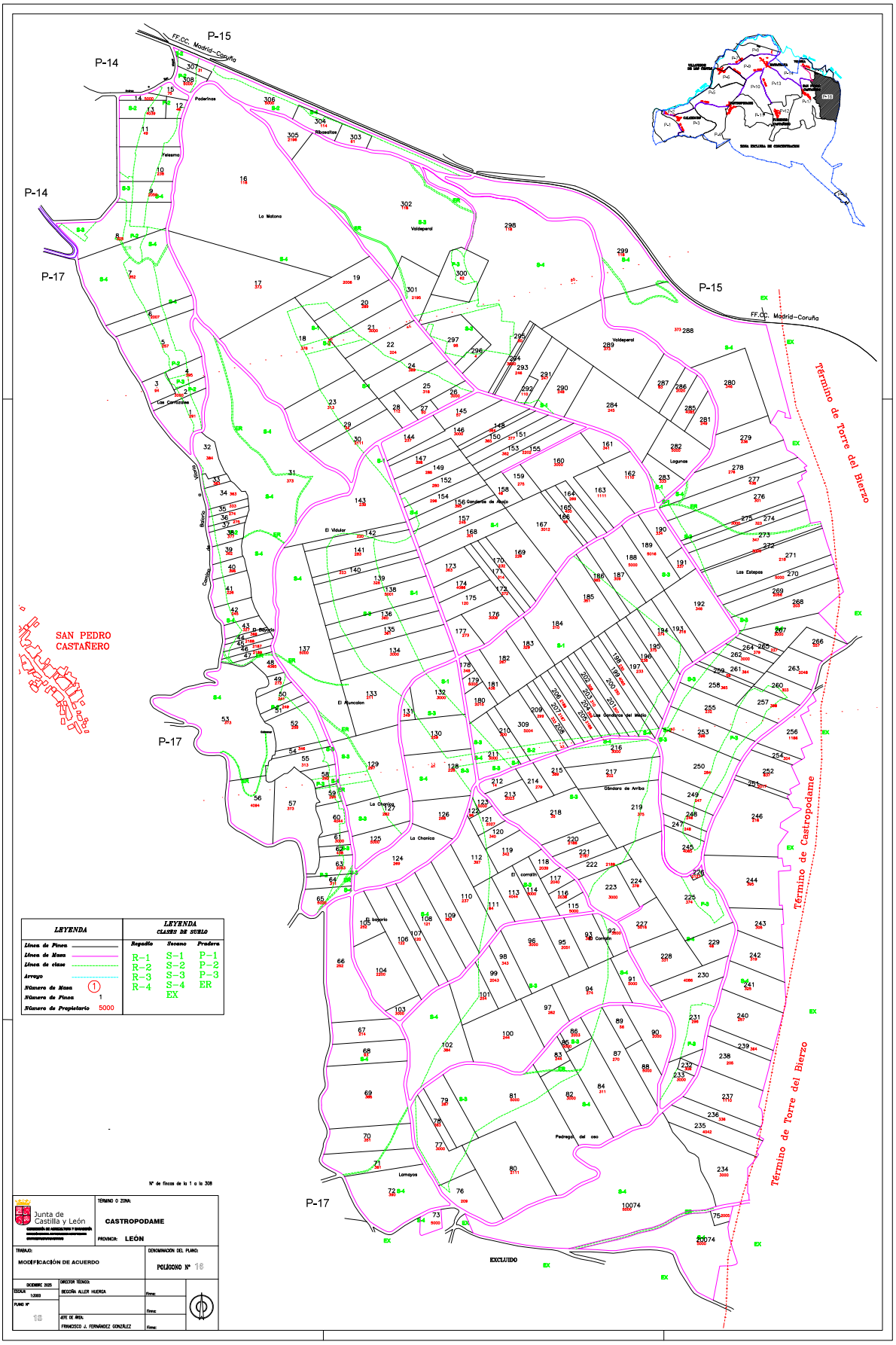


COPIA AUTENTICA DEL DOCUMENTO Localizador: R0E1DYTS604XAU13QHMYRY
Fecha Firma: 21/09/2026 17:04:34 Fecha copia: 29/09/2026 14:27:07
Firmado: HERMINIO VELICIA MARTINEZ
Acceda a la página web: https://www.ae.jcyl.es/verDocumentos/ver?loun=R0E1DYTS604XAU13QHMYRY para visualizar el documento

CVE del anuncio: BOP-LE-2026-187019
Verificable en https://bop.dipuleon.es
Página 91 de 93 del anuncio
CVE del boletín: BOP-LE-2026-187
Verificable en https://bop.dipuleon.es
BOP Boletín Oficial de la Provincia de León

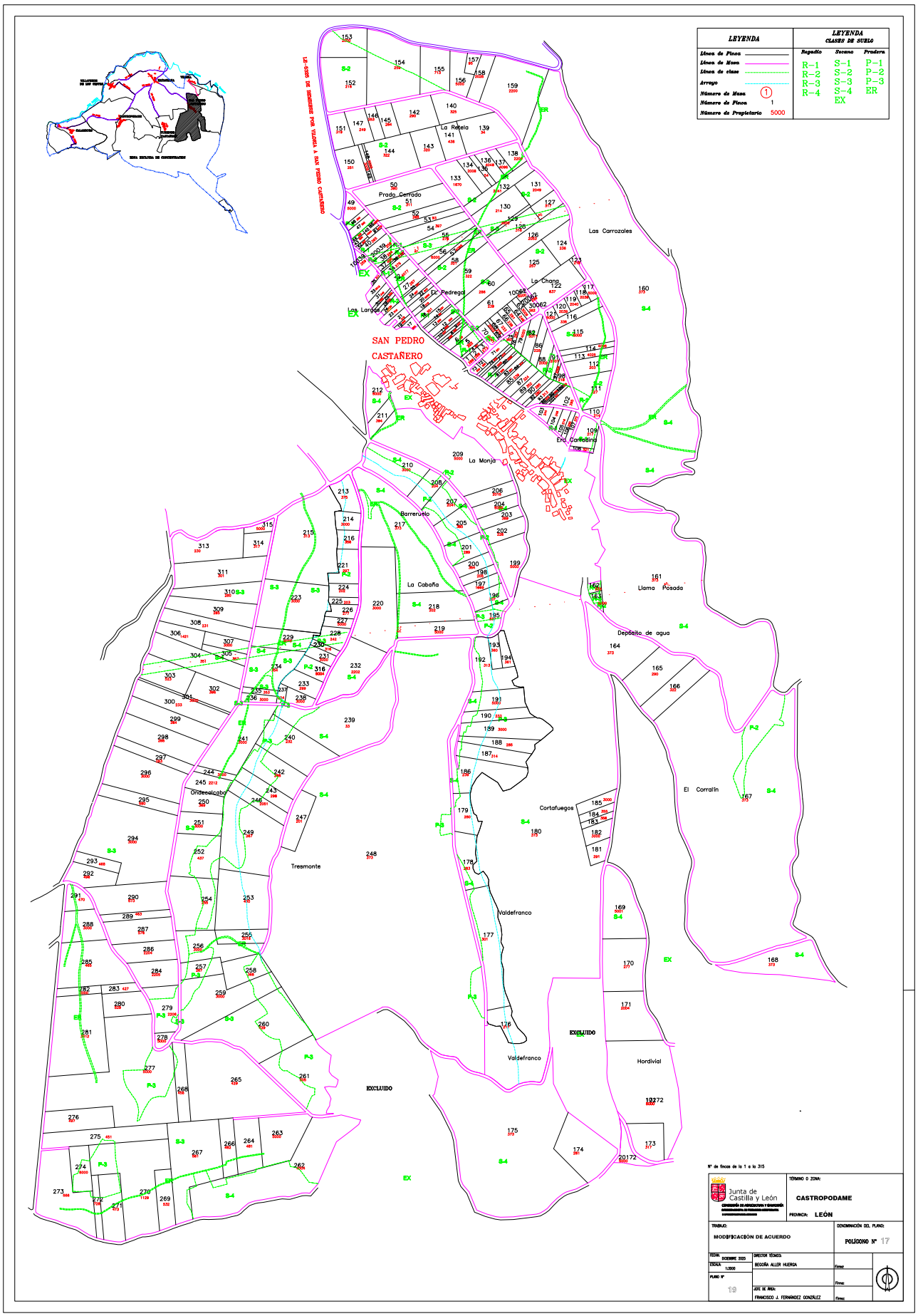


COPIA AUTENTICA DEL DOCUMENTO Localizador: R0E1DYTS604XAU13QHMYRY
Fecha Firma: 21/09/2026 17:04:34 Fecha copia: 29/09/2026 14:27:07
Firmado: HERMINIO VELICIA MARTINEZ
Acceda a la página web: https://www.ae.jcyl.es/verDocumentos/ver?loun=R0E1DYTS604XAU13QHMYRY para visualizar el documento

CVE del anuncio: BOP-LE-2026-187019
Verificable en https://bop.dipuleon.es
Página 92 de 93 del anuncio
CVE del boletín: BOP-LE-2026-187
Verificable en https://bop.dipuleon.es
BOP Boletín Oficial de la Provincia de León

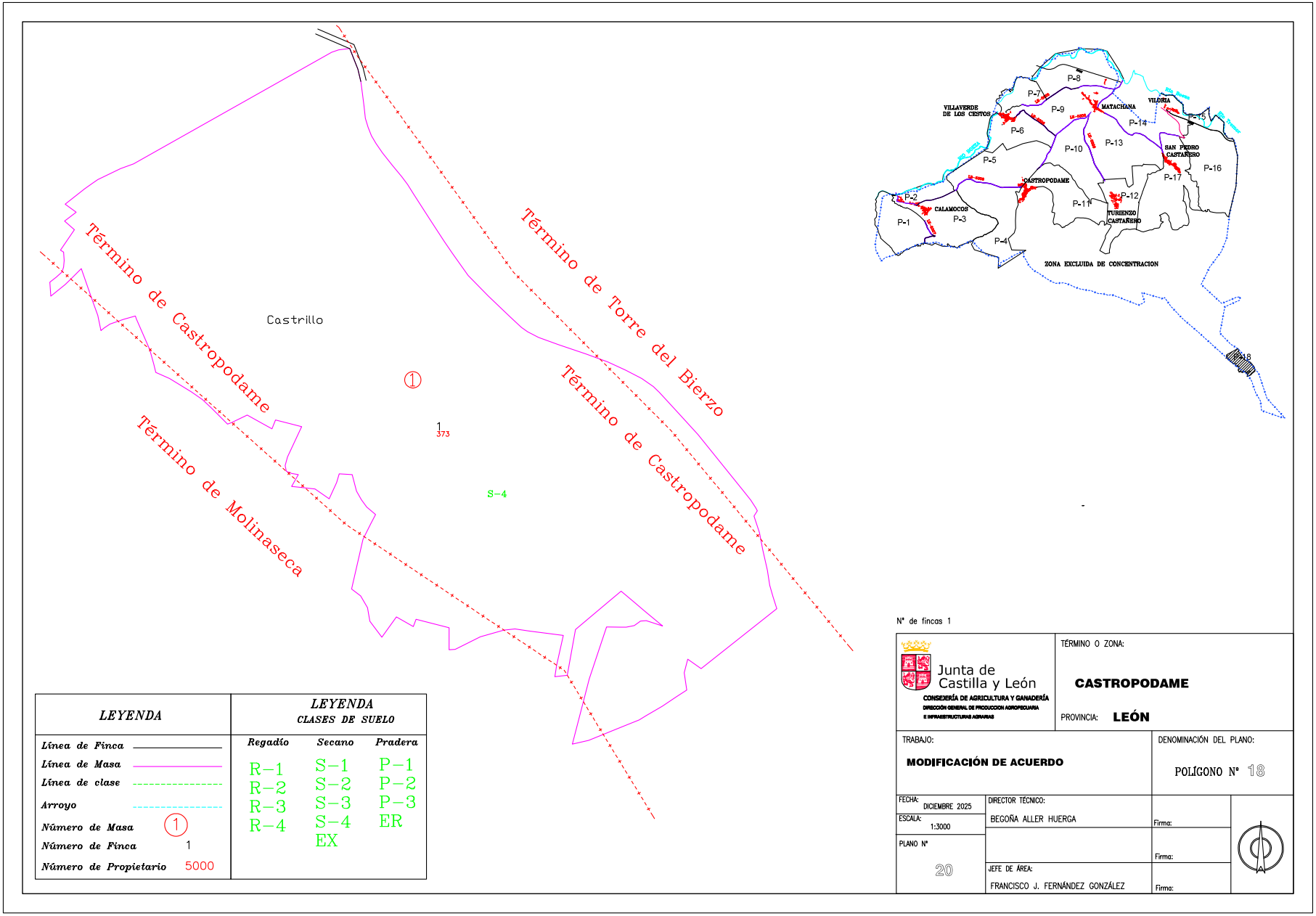


COPIA AUTENTICA DEL DOCUMENTO Localizador: R0E1DYTS604XAU13QHMYRY
Fecha Firma: 21/09/2026 17:04:34 Fecha copia: 29/09/2026 14:27:07
Firmado: HERMINIO VELICIA MARTINEZ
Acceda a la página web: https://www.ae.jcyl.es/verDocumentos/ver?loun=R0E1DYTS604XAU13QHMYRY para visualizar el documento